




*Liberté • Égalité • Fraternité*

RÉPUBLIQUE FRANÇAISE

PREFET DE LA MANCHE



# PLAN DE GESTION D'UNE CANICULE DEPARTEMENTAL 2014

JUIN 2014



PREFET DE LA MANCHE

CABINET DU PREFET  
Service Interministériel de Défense  
et de Protection Civiles  
N° 2014-28/ML

ARRETE

portant approbation du plan de gestion d'une canicule  
dans le département de la Manche

LA PREFETE DE LA MANCHE  
Officier de la Légion d'Honneur  
Officier de l'Ordre National du Mérite

Vu le Code général des collectivités territoriales, articles L.2212-2 et L.2215-1,

Vu le Code de l'action sociale et des familles, articles L. 116-3 ; L. 121-6-1 et R.121-2 à R. 121-12 ; D.312-160 ; D.312-161,

Vu le Code de la sécurité sociale, article L.161-36-2-1,

Vu le Code du travail, articles L.4121-1 et suivants ; articles R.4121- 1 et suivants ; R. 4532-14 ;R. 4534-142-1 et suivants,

Vu le Code de la santé publique, articles R.3131-4 à R. 3131-9 ; D.6124-201,

Vu la loi n° 2004-626 du 30 juin 2004 relative à la solidarité pour l'autonomie des personnes âgées et des personnes handicapées,

Vu l'arrêté du 24 juillet 2013 relatif au recueil et au traitement des données d'activité médicale produites par les établissements de santé publics ou privés ayant une activité de médecine à l'article L.6113-8 du Code de la santé publique et dans un but de veille et de sécurité sanitaires,

Sur proposition du sous-préfet, directeur de cabinet ;

CS 10419 – 50009 SAINT-LO Cedex – Tél. : 02 33 75 49 50

Heures d'accueil du public : guichets SIV, permis de conduire et étrangers de 8h30 à 12h30/accueil général de 9h à 16h15 –  
[prefecture@manche.gouv.fr](mailto:prefecture@manche.gouv.fr)


## ARRETE

**Article 1<sup>er</sup>** : Le Plan de gestion d'une canicule dans le département de la Manche, annexé au présent arrêté, est approuvé et entre en vigueur à compter de ce jour.

**Article 2** : Le secrétaire général de la préfecture de la Manche, le sous préfet d' Avranches, la sous-préfète de Coutances, le sous-préfet de Cherbourg, le sous-préfet, directeur de cabinet du préfet, la directrice de l'Agence Régionale de Santé, les chefs des services de l'Etat concernés, le directeur départemental des services d'incendie et de secours, le président du conseil général et les maires des communes du département, sont chargés, chacun en ce qui le concerne, de l'application du présent arrêté qui sera publié au recueil des actes administratifs de la Préfecture de la Manche.

Saint-Lô, le 25 juin 2014

La Préfète,



Danièle POLVE-MONTMASSON

# 8SOMMAIRE

---

## PREAMBULE

LISTE DES SIGLES

LES OBJECTIFS DU PLAN

1

## I LES AXES STRATEGIQUES DU PLAN

**1 Axe 1 : Prévenir les effets d'une canicule**

2

**2. Axe 2 : Protéger les populations par la mise en place de mesures de gestion adaptées aux niveaux de vigilance météorologique**

3

● Niveau 1 - veille saisonnière (carte de vigilance verte)

4

● Niveau 2 - avertissement chaleur (carte de vigilance jaune)

4

● Niveau 3 - alerte canicule (carte de vigilance orange)

5

● Niveau 4 - mobilisation maximale (carte de vigilance rouge)

6

**3 Axe 3 : Informer et communiquer**

6

**4 Axe 4 : Capitaliser les expériences**

6

## II LES FICHES MESURES

Communication

7

Personnes isolées

13

Personnes en situation de précarité et sans domicile

15

Jeunes enfants

16

Travailleurs

17

Etablissements de santé et médico-sociaux

19

Principes généraux de vigilance et d'alerte canicule

22

Niveau 1 : Veille saisonnière

28

Niveau 2 : Avertissement chaleur

30

Niveau 3 : Alerte canicule

32

Niveau : 4 : Mobilisation maximale

40

Déclinaison départementale

42

## ANNEXE

Canicule et fortes chaleurs : agir pour prévenir les risques

44

## LISTE DES SIGLES

ANACT : Agence Nationale pour l'Amélioration des Conditions de Travail  
ADF : Assemblée des Départements de France  
AMF : Association des Maires de France  
AnSES : Agence nationale de Sécurité Sanitaire, de l'alimentation, de l'environnement et du travail  
ANSM : Agence Nationale de Sécurité du Médicament et des produits de santé  
ARS : Agence Régionale de Santé  
ASN : Autorité de Sûreté Nucléaire  
BQA : Bulletin Quotidien des Alertes  
CARSAT : Caisse d'Assurance Retraite et de la Santé au Travail  
CCAS : Centre Communal d'Action Sociale  
CDC : Comité Départemental Canicule  
CIC : Cellule Interministérielle de Crise  
CIRE : Cellule InterRégionale d'Epidémiologie  
CLIC : Centre Local d'Information et de Coordination  
CNOM : Conseil National de l'Ordre des Médecins  
CNOP : Conseil National de l'Ordre des Pharmaciens  
COD : Centre Opérationnel Départemental  
CODAMUPS : Comité Départemental de l'Aide Médicale Urgente et de la Permanence des Soins  
COGIC : Centre Opérationnel de Gestion Interministérielle des Crises  
CORRUSS : Centre Opérationnel de Réception et de Régulation des Urgences Sanitaires et Sociales  
COZ : Centre Opérationnel de Zone  
CRAPS : Cellule Régionale d'Appui et de Pilotage Sanitaire  
CSEP : Comité de Suivi et d'Evaluation du Plan national canicule et du guide national de prévention et de gestion des impacts sanitaires et sociaux liés aux vagues de froid  
DDCSPP : Direction Départementale de la Cohésion Sociale et de la Protection des Populations  
DGCS : Direction Générale de la Cohésion Sociale  
DGOS : Direction Générale de l'Offre de Soins  
DGS : Direction Générale de la Santé  
DGSCGC : Direction Générale de la Sécurité Civile et de la Gestion des Crises  
DICOM : Délégation à l'Information et à la Communication  
DLU : Dossier de Liaison d'Urgence  
DUER : Document Unique d'Evaluation des Risques  
DUS : Département des Urgences Sanitaires  
EHPA : Etablissement d'Hébergement pour Personnes Agées  
PLAN NATIONAL CANICULE 2014  
EHPAD : Etablissement d'Hébergement pour Personnes Agées Dépendantes  
FEHAP : Fédération des Etablissements Hospitaliers et d'Assistance Privée  
FHF : Fédération Hospitalière de France  
FHP : Fédération de l'Hospitalisation Privée  
HCSP : Haut Conseil de la Santé Publique  
IBM : Indicateur BioMétéorologique  
INPES : Institut National de Prévention et d'Education pour la Santé  
INSEE : Institut National de la Statistique et des Etudes Economiques  
Inserm : Institut national de la santé et de la recherche médicale  
INRS : Institut National de Recherche et de Sécurité

InVS : Institut de Veille Sanitaire  
IRSN : Institut de Radioprotection et de Sûreté Nucléaire  
MIGA : Mise en Garde et Actions  
OPPBTP : Organisme Professionnel de la Prévention du Bâtiment et des Travaux Publics  
ORSEC : Organisation de la Réponse de Sécurité Civile  
OSCOUR®: Organisation de la Surveillance COordonnée des URgences  
PAU : Plan d'Alerte et d'Urgence  
PGCD : Plan de Gestion d'une Canicule Départemental  
PMI : Protection Maternelle et Infantile  
PNC : Plan National Canicule  
RATP : Régie Autonome des Transports Parisiens  
SAAD : Service d'Aide et d'Accompagnement à Domicile  
SACS : Système d'Alerte Canicule et Santé  
SAMU : Service d'Aide Médicale d'Urgence  
SFGG : Société Française de Gériatrie et de Gérontologie  
SFMU : Société Française de Médecine d'Urgence  
SIAO : Service Intégré d'Accueil et d'Orientation  
SISAC : Système d'Information Sanitaire des Alertes et Crises  
SMUR : Service Mobile d'Urgence et de Réanimation  
SSIAD : Service de Soins Infirmiers A Domicile  
SSP : SAMU Social de Paris  
SurSaUD®: Surveillance Sanitaire des Urgences et des Décès  
UFJT : Union des Foyers des Jeunes Travailleurs  
UNCCAS : Union Nationale des Centres Communaux d'Action Sociale  
USH : Union Sociale pour l'Habitat  
UNIOPSS : Union Nationale Interfédérale des œuvres et des Organismes Privés Sanitaires et Sociaux

## **LES OBJECTIFS DU PLAN**

Ce plan a pour objectifs d'anticiper l'arrivée d'une canicule, de définir les actions à mettre en œuvre aux niveaux local et national pour prévenir et limiter les effets sanitaires de celle-ci et d'adapter au mieux les mesures de prévention et de gestion au niveau territorial en portant une attention particulière aux populations spécifiques. L'adéquation entre les niveaux de vigilance météorologique et les niveaux du Plan Canicule est renforcée dans une logique opérationnelle.

## I LES AXES STRATEGIQUES DU PLAN

Le plan est organisé autour de quatre grands axes déclinés en mesures sous forme de fiches (II Les fiches mesures) :

- Axe 1 : Prévenir les effets d'une canicule
- Axe 2 : Protéger les populations par la mise en place de mesures de gestion adaptées
- Axe 3 : Informer et communiquer
- Axe 4 : Capitaliser les expériences

### **1. Axe 1 : Prévenir les effets d'une canicule**

Le dispositif de prévention consiste à prévenir et anticiper les effets d'une éventuelle canicule de manière adaptée aux différentes catégories de populations identifiées et notamment les personnes à risque :

- pour les populations isolées et à risque, il convient de s'assurer de la mise en place d'actions d'identification de ces personnes et de mobilisation des services et associations pour une meilleure solidarité sur le territoire ;
- pour les personnes en situation de précarité et sans domicile, il convient notamment de s'assurer de la disponibilité de places d'hébergement et d'accueil de jour, de la mobilisation d'équipes mobiles ou de tout autre dispositif de veille sociale ;
- pour les jeunes enfants, il convient de rappeler aux gestionnaires de structures pour enfants les recommandations d'actions nécessaires pour assurer le rafraîchissement des enfants et nourrissons ;
- pour les travailleurs, il convient de s'assurer de la mise en œuvre de mesures permettant de limiter les effets des épisodes caniculaires sur les conditions d'exécution des tâches ;
- pour les personnes à risque en établissements, les établissements médico-sociaux doivent s'assurer de la mise en place de plans bleus, de pièces rafraîchies et de mise à disposition de Dossiers de Liaisons d'Urgence (DLU). Les établissements de santé doivent, quant à eux, s'assurer de l'organisation et de la permanence des soins ;
- pour le grand public, il s'agit de rappeler les conséquences sanitaires d'une canicule pour sensibiliser et protéger la population via des actions de communication.

Fiches mesures à consulter : Fiche 1 : communication, Fiche 2 : personnes isolées, Fiche 3 : personnes en situation de précarité et sans domicile, Fiche 4 : jeunes enfants, Fiche 5 : travailleurs, Fiche 6 : établissements de santé et médico-sociaux

En complément du dispositif de prévention, les recommandations sanitaires émises par le Haut Conseil de la Santé Publique (HCSP) ont été révisées en 2014. Ces nouvelles recommandations sanitaires « canicule » ont une double vocation, la prise en charge thérapeutique et la mise en place d'actions plus en amont afin de préparer la population et limiter l'impact sanitaire des prochains épisodes caniculaires. Il s'agira notamment d'alerter l'ensemble de la population et de déclencher un mouvement de solidarité adapté face à une menace collective. Ces recommandations, établies à partir d'une revue de la littérature scientifique et validées par un groupe d'experts, sont rédigées sous la forme de fiches directement utilisables et adaptables. Ces fiches ciblent le grand public mais également les travailleurs, les sportifs et leur entourage, les personnes fragiles (enfants, personnes âgées,



personnes souffrant de maladies chroniques, etc.) ainsi que les professionnels (médecins, pharmaciens, personnel d'encadrement d'établissements pour personnes âgées, directeurs et personnels d'établissement d'accueil de jeunes enfants, etc.). Elles sont directement consultables sur le site Internet du HCSP.

## **2. Axe 2 : Protéger les populations par la mise en place de mesures de gestion adaptées aux niveaux de vigilance météorologique**

### **• Les indicateurs**

La vigilance météorologique est matérialisée par une carte de la France métropolitaine actualisée au moins deux fois par jour (à 6 heures et 16 heures). Cette vigilance est déclinée par département. Les quatre niveaux de couleur traduisent l'intensité du risque de canicule auquel la population sera exposée pour les prochaines 24 heures : vert, jaune, orange et rouge. La définition des différents niveaux du PNC se réfère à ces quatre couleurs de la vigilance météorologique.

La procédure de vigilance intègre également l'expertise du Système d'Alerte Canicule et Santé (SACS). Ce système a été élaboré à partir d'une analyse fréquentielle de trente années de données quotidiennes de mortalité et de différents indicateurs météorologiques.

Cette analyse a permis d'identifier les Indicateurs BioMétéorologiques (IBM), qui sont les moyennes sur trois jours consécutifs (l'IBM du jour J est la moyenne de J, J+1, et J+2) des températures minimales (IBM min) et maximales (IBM max) comme étant les plus pertinents pour identifier les épisodes de canicule en France métropolitaine. Des seuils d'alerte départementaux ont été définis pour ces deux indicateurs, et sont réévalués régulièrement. Une probabilité élevée de dépassement simultané des seuils par les IBM min et max pour un département donné constitue le critère de base de prévision d'une canicule. Cette information est complétée par l'analyse d'indicateurs plus qualitatifs (intensité et durée de la vague de chaleur, humidité de l'air) et de l'expertise de Météo-France.

### **• Les acteurs**

L'InVS, dans le cadre du réseau de surveillance et d'alerte, suit aux niveaux local et national les indicateurs sanitaires suivants : passages dans les services d'urgence, recours aux associations SOS Médecins et décès. L'analyse de ces indicateurs sanitaires est indispensable pour pouvoir évaluer rapidement l'impact sanitaire d'un épisode de canicule.

Les Agences Régionales de Santé (ARS), quant à elles, transmettent au Département des Urgences Sanitaires (DUS) de la Direction Générale de la Santé (DGS) de façon hebdomadaire les informations relatives à l'état de l'offre de soins dans les établissements de santé et la mise en évidence éventuelle de phénomènes de tension. Dès le passage en niveau 3 - alerte canicule, déclenché par le préfet, les ARS doivent renseigner quotidiennement l'enquête « canicule » via le Système d'Information Sanitaire des Alertes et Crises (SISAC).

Fiches mesures à consulter : Fiche 1 : communication, Fiche 7 : principes généraux de vigilance et d'alerte canicule, Fiche 10 : niveau 3-alerte canicule, Fiche 12 : déclinaison départementale du PNC

- Le PNC

Le PNC est activé à compter du 1<sup>er</sup> juin et ce, jusqu'au 31 août de la même année.  
Si la situation météorologique le justifie, le PNC peut être activé en dehors de ces périodes.

Les différents niveaux du PNC s'articulent avec les quatre couleurs de vigilance météorologique. Les mesures de gestion associées figurent dans les fiches mesures en annexe.

Le PNC est décliné dans les départements sous la forme d'un Plan de Gestion d'une Canicule Départemental (PGCD) articulé avec le dispositif départemental d'Organisation de la Réponse de Sécurité Civile (ORSEC).

Avant le 1<sup>er</sup> juin, aux niveaux local et national, les fonctionnalités des interfaces d'alerte ainsi que les dispositifs d'identification des personnes vulnérables et le caractère opérationnel des mesures prévues sont vérifiées.

- Niveau 1 - veille saisonnière (carte de vigilance verte)

Ce niveau 1 correspond à l'activation d'une veille saisonnière. Il comporte notamment la mise en œuvre d'un dispositif d'information préventive.

Fiches mesures à consulter : Fiche 1 : communication, Fiche 8 : niveau 1 - veille saisonnière, Fiche 12 : déclinaison départementale du PNC

- Niveau 2 - avertissement chaleur (carte de vigilance jaune)

Le passage en vigilance jaune sur la carte météorologique correspond à trois cas de figure :

1. un pic de chaleur apparaît et est limité à un ou deux jours ;
2. les IBM prévus sont proches des seuils, mais sans que les prévisions météorologiques ne montrent d'intensification de la chaleur pour les jours suivants ;
3. les IBM prévus sont proches des seuils, avec des prévisions météorologiques annonçant une probable intensification de la chaleur. Cette vigilance jaune est alors considérée comme l'amorce de l'arrivée d'une canicule. Ce niveau implique une attention particulière. Il permet la mise en œuvre de mesures graduées, la préparation à une montée en charge des mesures de gestion par les ARS, notamment en matière d'information et de communication en particulier en veille de weekend ou de jour férié.

Dès le niveau jaune, une information succincte « Fortes chaleurs » figure dans l'encadré « commentaire » à droite de la carte de vigilance météorologique. Les Directions interrégionales de Météo-France transmettent alors à l'ARS de zone et au Centre Opérationnel de Zone (COZ) un bulletin spécial pour le paramètre canicule. Ce bulletin précisera la situation météorologique à l'origine des fortes chaleurs et son évolution prévue.

Les ARS de zone relayeront ce bulletin aux ARS concernées.

Les préfets de département ne déclenchent pas le niveau 2 - avertissement chaleur.

Pour les trois cas de figure prévus ci-dessus, l'ARS prend les mesures de gestion adaptées : elles concernent principalement le renforcement des mesures de communication (prévention). Le préfet du département est informé par l'ARS des dispositions prises. Il prend le cas échéant des mesures départementales adaptées (communication) en lien avec l'ARS.

Pour la troisième situation (amorce de l'arrivée d'une canicule), les acteurs locaux sont informés par la préfecture des risques d'intensification de la chaleur. Ils sont invités à prévoir une montée en charge du dispositif en vue du déclenchement éventuel du niveau 3 - alerte canicule.

Fiches mesures à consulter : Fiche 1 : communication, Fiche 9 : niveau 2 - avertissement chaleur, Fiche 12 : déclinaison départementale du PNC

- Niveau 3 - alerte canicule (carte de vigilance orange)

Le passage en niveau 3 correspond au passage en vigilance orange sur la carte de Météo France. Il correspond à la mobilisation des acteurs concernés et à la mise en œuvre de mesures de gestion adaptées à la prise en charge notamment des personnes à risque.

Quand un département est en vigilance orange sur la carte de Météo-France avec un pictogramme canicule (thermomètre), la décision de déclencher le niveau 3 - alerte canicule et d'activer les mesures du PGCD est de l'initiative du préfet de département avec l'appui de l'ARS.

Le préfet s'appuie en fonction des besoins locaux sur le dispositif ORSEC. Une remontée d'informations sera mise en place concernant les différentes mesures mises en œuvre par les préfetures et les collectivités territoriales, notamment par l'intermédiaire du portail ORSEC.

Durant cette phase d'alerte canicule, un suivi quotidien des indicateurs est réalisé par la DGS via SISAC. Un suivi des indicateurs sanitaires est réalisé par l'InVS aux échelles spatio-temporelles pertinentes.

En cas d'épisodes caniculaires, il pourrait être envisagé d'avoir recours à la mobilisation de la réserve sanitaire par exemple pour renforcer les structures de soins ou médico -sociales déjà surchargées.

Exceptionnellement, selon l'ampleur territoriale et/ou la durée du phénomène, le Premier ministre pourrait être amené à activer la Cellule Interministérielle de Crise (CIC).

Si la carte de vigilance redevient jaune voire verte mais qu'un impact sanitaire persiste, le préfet pourra, en lien avec l'ARS, décider d'un maintien des mesures adaptées du PGCD.

Fiches mesures à consulter : Fiche 1 : communication, Fiche 7 : principes généraux de vigilance et d'alerte canicule, Fiche 10 : niveau 3 - alerte canicule, Fiche 12 : déclinaison départementale du PNC

- Niveau 4 - mobilisation maximale (carte de vigilance rouge)

Le niveau 4 correspond à une canicule avérée exceptionnelle, très intense et durable, avec apparition d'effets collatéraux dans différents secteurs (sécheresse, approvisionnement en eau potable, saturation des hôpitaux ou des pompes funèbres, panne d'électricité, feux de forêts, nécessité d'aménagement du temps de travail ou d'arrêt de certaines activités...).

Cette situation nécessite la mise en œuvre de mesures exceptionnelles.

La crise devenant intersectorielle, elle nécessite une mobilisation maximale et une coordination de la réponse de l'Etat. Pour ce faire, le Premier ministre peut « confier la conduite opérationnelle de la crise à un ministre qu'il désigne en fonction de la nature des événements, du type de crise ou de l'orientation politique qu'il entend donner à son action ». La désignation de ce ministre « entraîne l'activation de la CIC qui regroupe l'ensemble des ministères concernés (...) ».

Lors de la redescente des températures, le niveau de mobilisation maximale pourra être maintenu pour des raisons autres que météorologiques alors que la carte de vigilance sera d'une couleur autre que le rouge.

Fiches mesures à consulter : Fiche 1 : communication, Fiche 11 : niveau 4 - mobilisation maximale, Fiche 12 : déclinaison départementale du PNC

### **3. Axe 3 : Informer et communiquer**

Des actions de communication spécifiques sont mises en place du 1<sup>er</sup> juin au 31 août. Ce dispositif de communication vise à sensibiliser et protéger les populations des conséquences sanitaires d'une canicule. Il se décompose selon les quatre niveaux du PNC. Les outils de ce dispositif (dépliants, affichettes, modèles de communiqués de presse, spots...) sont disponibles dans le kit de communication canicule actualisé chaque année et mis à disposition des communicants des ARS et des préfetures.

Fiche mesure à consulter : Fiche 1 : communication

### **4. Axe 4 : Capitaliser les expériences**

Au niveau national, un Comité de Suivi et d'Evaluation du Plan national canicule et du guide national de prévention et de gestion des impacts sanitaires et sociaux liés aux vagues de froid (CSEP) se réunit deux fois par an : avant la saison estivale, pour présenter le PNC qui sera décliné localement et, en fin de saison, pour analyser les événements survenus sur cette période et procéder à une évaluation du PNC.

1 Circulaire du 02 janvier 2012 relative à l'organisation gouvernementale pour la gestion des crises majeures.

## II LES FICHES MESURES

### FICHE 1 : COMMUNICATION

Le dispositif de communication vise à sensibiliser et protéger les populations des conséquences sanitaires d'une canicule. Il se décompose en deux phases distinctes : en amont, une phase de communication « préventive », puis une phase de communication « d'urgence » qui se décline en fonction des différents niveaux du PNC.

Les outils de ce dispositif (dépliants, affichettes, modèles de communiqués de presse, spots...) sont disponibles dans le kit de communication canicule actualisé chaque année et mis à disposition des communicants des ARS et des préfetures.

#### **I. LA COMMUNICATION « PREVENTIVE »**

Le dispositif de communication « préventive » doit permettre d'informer et de sensibiliser, en amont, les populations sur les conséquences sanitaires d'une canicule et sur les moyens de s'en protéger.

La communication « préventive » est activée du 1<sup>er</sup> juin au 31 août, sauf si des conditions météorologiques particulières justifient son maintien. Elle correspond au niveau 1 appelé « niveau de veille saisonnière » (carte de vigilance verte pour Météo-France).

##### **1. Le dispositif national**

Le ministère chargé de la santé diffuse un communiqué de presse informant le grand public du déclenchement du niveau de veille saisonnière du PNC, des conseils de base sur la prévention des risques liés aux fortes chaleurs et des mesures de gestion et de communication prévues en cas de chaleurs extrêmes ou de canicule. Des communiqués de presse thématiques peuvent être régulièrement diffusés pendant l'été si besoin.

Ce communiqué de presse est complété par un dossier spécial « canicule et chaleurs extrêmes » figurant sur le site Internet du ministère. Il contient toutes les informations utiles et en particulier, les recommandations permettant à différentes catégories de population de lutter contre l'impact de la chaleur et comprend un « questions/réponses » destiné au grand public.

Un numéro de téléphone national, « canicule info service » (0 800 06 66 66), est également mis en place par le ministère chargé de la santé du 1<sup>er</sup> juin au 31 août. C'est un numéro vert (appel gratuit depuis un poste fixe en France) ouvert au minimum du lundi au samedi de 8 heures à 20 heures. Il a pour mission, soit de diffuser des messages préenregistrés, soit de répondre aux questions des appelants et de faire connaître les recommandations et la conduite à tenir en cas de fortes chaleurs. En aucun cas, il ne devra se substituer à une régulation médicale pour fournir des réponses à des personnes malades.

Parallèlement, avant le déclenchement de la veille saisonnière, l'Institut National de Prévention et d'Education pour la Santé (INPES) diffuse une lettre d'information, présentant

les documents aux ARS, aux services préfectoraux et à de nombreux partenaires et réseaux institutionnels, associatifs et professionnels. L'INPES met à disposition les supports d'information (dépliants, affiches) sur la prévention des risques liés à la canicule en les proposant gratuitement à la commande. Ils sont destinés à tous les publics et notamment aux personnes âgées, aux parents, aux sportifs et aux travailleurs manuels et sont disponibles en français et en anglais, en gros caractères, en braille et en version très visuelle adaptées aux personnes sourdes ou ayant difficilement accès à l'écrit (un spot en langue des signes est également disponible sur le site de l'INPES). Les documents présentent des messages différents selon les populations cibles.

Les plans de diffusion seront identiques à ceux de l'an dernier. Une communication email indiquera également aux ARS la procédure de commande pour eux et leurs partenaires. A noter que les documents sont également disponibles en téléchargement sur le site de l'INPES.

- Dépliant « La Canicule et nous... comprendre et agir » :  
<http://www.inpes.sante.fr/CFESBases/catalogue/pdf/1027.pdf>

- Affiche :  
<http://www.inpes.sante.fr/CFESBases/catalogue/pdf/1028.pdf>

Des dépliants d'information pour les personnes déficientes visuelles et auditives existent également : version en gros caractères pour les personnes malvoyantes, également utile aux personnes âgées (cette version existe également en braille), et version très visuelle pour les personnes sourdes ou ayant difficilement accès à l'écrit. Leur diffusion est assurée par l'INPES, notamment via des réseaux spécifiques.

- Version pour les personnes malvoyantes :  
[http://www.inpes.sante.fr/10000/themes/evenement\\_climatique/canicule/docs/2009/Dmalvoyants.pdf](http://www.inpes.sante.fr/10000/themes/evenement_climatique/canicule/docs/2009/Dmalvoyants.pdf)

- Version pour les personnes sourdes :  
[http://www.inpes.sante.fr/10000/themes/evenement\\_climatique/canicule/docs/2009/Dsourds.pdf](http://www.inpes.sante.fr/10000/themes/evenement_climatique/canicule/docs/2009/Dsourds.pdf)

Pour les professionnels de santé, il existe un numéro de la collection Repères pour votre pratique intitulé « Risques sanitaires liés aux fortes chaleurs chez la personne âgée ». Le document peut être téléchargé sur le site de l'INPES.

<http://www.inpes.sante.fr/CFESBases/catalogue/detaildoc.asp?numfiche=1033>

L'INPES insère des annonces presse à destination, d'une part, des personnes âgées dans la presse magazine grand public et, d'autre part, des travailleurs du bâtiment dans la presse professionnelle (BTP) de juin à août. Ces annonces figurent dans le kit communication canicule (Annexe : Canicule et fortes chaleurs : agir pour prévenir les risques).

## ● 2. Le dispositif local

Le PNC laisse une autonomie importante aux ARS et aux services préfectoraux en matière d'information et de communication.

Les chargés de communication des ARS sont des relais et des acteurs indispensables pour la mise en œuvre de ce plan. En effet, par leur connaissance du contexte et des interlocuteurs et opérateurs locaux, ils doivent jouer un rôle à la fois en termes de conception, de mise en œuvre et de suivi des actions de communication. En cela, ils contribuent également aux actions mises en œuvre par les préfetures dans le cadre de la communication interministérielle.

Le dispositif local comprend l'élaboration et la mise en œuvre d'une stratégie de communication informative, pédagogique et adaptée (partenariats, relations presse...), permettant d'expliquer, en amont, les conséquences sanitaires d'une canicule et les moyens de s'en protéger.

Cette stratégie de communication doit être adaptée aux réalités locales et par type de population : prise en compte de l'implantation des établissements pour personnes âgées, des crèches, des établissements de santé, des populations à risque ou tenant compte des contraintes de certains secteurs d'activités. Elle doit intégrer ces enjeux et décliner les outils adéquats : élaboration de plaquettes et affiches, tenue de stands de sensibilisation dans des lieux publics, réalisation de kit canicule pour des populations spécifiques (personnes en situation de précarité, personnes sans domicile, enfants...), mise en œuvre de campagnes d'information et de sensibilisation avec des professionnels (médecins généralistes, assistantes maternelles, pharmaciens...).

Le kit communication canicule, mis à la disposition des chargés de communication des ARS et des préfetures, comporte l'ensemble des outils nationaux disponibles.

Un numéro local d'information doit être identifié. Il pourrait être activé en cas de besoin pour répondre aux questions du public.

La diffusion des dépliants, brochures et affichettes est effectuée localement par l'INPES, sur commande, aux partenaires et relais (associations, collectivités locales, etc.).

La livraison des documents est effectuée gracieusement.

Les différentes modalités de commande sont précisées dans le kit communication.

## **II. LA COMMUNICATION « D'URGENCE »**

La communication « d'urgence » peut être locale ou nationale selon la gravité de la situation. Elle repose sur un renforcement de la communication « préventive » et sur la mise en œuvre d'actions complémentaires graduées selon les niveaux du PNC activés :

Niveau 2 - avertissement chaleur (carte de vigilance jaune) ;

Niveau 3 - alerte canicule (carte de vigilance orange) ;

Niveau 4 - mobilisation maximale (carte de vigilance rouge).

## **1. Les différents niveaux**

### **● Niveau 2 - avertissement chaleur (carte de vigilance jaune pour Météo-France)**

Ce niveau 2 permet la mise en œuvre de mesures graduées, et éventuellement la préparation à une montée en charge des mesures de gestion par les ARS, notamment en matière d'information et de communication en particulier en veille de week-end ou de jour férié.

A cet effet, la communication est essentiellement locale et peut inclure, outre le renforcement de la diffusion des dépliants et affiches, la mise en œuvre d'actions de relations presse ciblées.

En fonction de la situation (chassé-croisé de vacanciers sur les routes, événements sportifs de grande ampleur...), un relais de cette communication pourra être réalisé au niveau national, notamment sur le site Internet du ministère chargé de la santé.

Le préfet ne déclenche pas ce niveau 2. Il constitue un niveau de communication renforcée en direction du public et des acteurs (par rapport aux actions menées en veille saisonnière).

### **● Niveau 3 - alerte canicule (carte de vigilance orange pour Météo-France)**

Ce niveau 3, déclenché à l'initiative du préfet de département avec l'appui de l'ARS, correspond à la mobilisation des services et à la mise en œuvre de mesures d'information et de gestion adaptées à la prise en charge notamment des personnes à risque.

**Au niveau local**, en cas de déclenchement du niveau 3 - alerte canicule, les services de l'Etat en région peuvent notamment :

- informer le grand public (notamment via les médias) du déclenchement de ce niveau, des dispositions prises par le préfet et de toutes les informations utiles concernant l'offre de soins et la nécessaire mobilisation communautaire (solidarité avec les personnes isolées) ;
- renforcer la diffusion des dépliants et affiches réalisés par le ministère chargé de la santé et l'INPES ;
- ouvrir le numéro local d'information en complément de la plate-forme nationale pour informer sur la situation locale spécifique ;
- diffuser les spots radio, si besoin. En cas de canicule limitée à quelques départements, la mobilisation des médias se fait à partir des recommandations suivantes et des modalités pratiques décrites dans le kit communication :



Au niveau national, en cas de déclenchement du niveau 3 - alerte canicule dans un ou plusieurs départements, le ministère chargé de la santé veille à la coordination des actions de communication menées au niveau local par les différents acteurs.

Par ailleurs, en fonction de la situation (nombre de départements touchés, niveau des températures, chassé-croisé...), des actions nationales complémentaires peuvent être mises en œuvre pour renforcer et/ou compléter les actions locales, et notamment :

- des actions ciblées de relations presse ;
- une information via le site Internet du ministère chargé de la santé ;
- le renforcement du dispositif de réponse téléphonique national « canicule info service » 0 800 06 66 66 ;
- la mise en œuvre d'actions de partenariat avec les associations et relais permettant de communiquer à destination des personnes à risque. A titre d'exemple, les stations radio d'autoroute pourraient être sollicitées pour diffuser gracieusement le spot radio automobiliste en période de chassé-croisé ;
- l'activation du dispositif d'information et d'alerte via des bannières Internet.

#### ● Niveau 4 - mobilisation maximale (carte de vigilance rouge pour Météo-France)

En cas de déclenchement du niveau 4 - mobilisation maximale, la communication peut être pilotée au niveau du ministère chargé de la santé ou au niveau interministériel.

Le dispositif national de communication « d'urgence » peut comprendre, outre la mise en œuvre d'un dispositif de relations presse renforcé (communiqués de presse, conférences de presse...) :

- le renforcement du dispositif de réponse téléphonique national « canicule info service » 0 800 06 66 66 ;
- la diffusion, sur instruction du ministre chargé de la santé, des spots télévisés ainsi que des spots radio sur les chaînes et stations concernées (Radio France, TF1, France 2, France 3, France 4, France 5, RFO, Canal +, M6, les chaînes de la TNT ainsi que certaines télévisions locales). Cette disposition s'inscrit dans le cadre du dispositif prévu par l'article 16.1 de la loi audiovisuelle du 30 septembre 1986 modifiée. Les radios privées, locales ou non, échappent pour leur part au dispositif de mobilisation en cas d'alerte sanitaire. Cependant, la demande de relayer les messages d'alerte peut être faite par le ministère chargé de la santé aux radios privées. Cette diffusion est volontaire et gracieuse. Les spots peuvent à cette fin être récupérés auprès de l'INPES (téléchargement depuis le site [inpes.sante.fr](http://inpes.sante.fr) ou envoi des « bandes antennes » sur demande).

- l'activation du dispositif d'information et d'alerte via des bannières Internet ;
- la mise en œuvre d'actions de partenariat avec les associations et relais permettant de communiquer à destination des personnes à risque (par exemple, l'INPES diffuse via ses partenaires de la Régie Autonome des Transports Parisiens (RATP) et Prestalis sa réserve de 2,08 millions de dépliants et 37 800 affiches).

Les actions de communication ainsi mises en œuvre seront relayées au niveau local par les différents acteurs qui pourront compléter le dispositif par des actions propres en fonction de leurs spécificités locales et de la situation sanitaire.

## **FICHE 2 : PERSONNES ISOLEES**

### **I. REPERAGE ET RECENSEMENT DES PERSONNES A RISQUE ISOLEES**

La loi n°2004-626 du 30 juin 2004 relative à la solidarité pour l'autonomie des personnes âgées et des personnes en situation de handicap prévoit dans son titre 1<sup>er</sup> la mise en place d'un dispositif de veille et d'alerte. Elle institue dans chaque département un Plan d'Alerte et d'Urgence (PAU) au profit des personnes âgées et des personnes en situation de handicap en cas de risques exceptionnels.

Ce plan, arrêté conjointement par le préfet de département et par le président du Conseil général, en coopération avec les différents acteurs de la politique gérontologique, prend en compte la situation des personnes les plus vulnérables du fait de leur isolement. Il est mis en œuvre sous l'autorité du préfet de département et à Paris, du préfet de police.

Conformément aux dispositions de cette loi du 30 juin 2004 et des articles R.121-2 à R.121-12 du code de l'action sociale et des familles, les communes ont mis en place un registre nominatif destiné à inscrire les personnes âgées et les personnes en situation de handicap qui en font la demande. Le décret n°2004-926 du 1<sup>er</sup> septembre 2004 fixe les modalités de recueil, de transmission et d'utilisation de ces données nominatives. Il assigne au maire quatre missions :

- informer ses administrés de la mise en place du registre ;
- collecter les demandes d'inscription ;
- en assurer la conservation, la mise à jour et la confidentialité ;
- le communiquer au préfet à sa demande, en cas de déclenchement du PAU.

Pour ce faire, les personnes vulnérables et fragiles doivent être incitées à s'inscrire sur les registres communaux. Les Services de Soins Infirmiers A Domicile (SSIAD), les Services d'Aide et d'Accompagnement à Domicile (SAAD), les services sociaux, les équipes médico sociales de l'allocation personnalisée à l'autonomie, les Centres Communaux d'Action Sociale (CCAS), les Centres Locaux d'Information et de Coordination (CLIC) gérontologiques etc. constituent une aide utile pour les communes. Afin de favoriser l'intervention des services sociaux et sanitaires, les services communaux veillent à ce que, parmi les informations figurant sur le registre nominatif, soient renseignés les éléments relatifs à l'identité, à l'âge et au domicile des personnes âgées et en situation de handicap qui en ont fait la demande et, le cas échéant, les coordonnées du service intervenant à domicile, la personne à prévenir en cas d'urgence et les coordonnées du médecin traitant.

### **II. MOBILISATION DES MAIRES ET DES ASSOCIATIONS**

Au titre des actions concernant les personnes âgées, les personnes en situation de handicap, les personnes sans domicile ou en situation de précarité, les associations nationales sont sensibilisées à la nécessité de mobiliser leurs réseaux. Un certain nombre d'entre elles se sont engagées, au titre d'un accord cadre, à renforcer leur collaboration avec l'Etat grâce au concours des bénévoles dont l'apport est essentiel pour relayer les actions d'information et de protection des personnes fragiles. Parmi les associations ayant signé un accord cadre, certaines d'entre elles, qui sont agréées au titre de la sécurité civile, constituent, à ce titre, des auxiliaires des pouvoirs publics et peuvent être amenées à aider des communes en difficulté. Les autres associations nationales apportent des réponses concrètes de solidarité envers les personnes isolées et fragiles. Les préfets sont invités, au niveau local, à réunir les associations pouvant s'impliquer dans le cadre des actions relatives à la canicule et à poursuivre la conclusion de conventions permettant de rendre encore plus efficace et plus concrète leur collaboration.

Les préfets sont également invités à sensibiliser les maires afin qu'ils fassent appel en cas de besoin aux antennes de proximité des associations nationales et aux associations locales, notamment en cas de déclenchement du niveau 3 - alerte canicule. Il revient donc aux services placés directement sous l'autorité du représentant de l'Etat (services de la préfecture et/ou Direction Départementale de la Cohésion Sociale ) de s'assurer de la mobilisation des collectivités territoriales et de la mise en œuvre de leurs obligations légales.

### **FICHE 3 : PERSONNES EN SITUATION DE PRECARITE ET SANS DOMICILE**

En cas d'épisode caniculaire, la vulnérabilité des publics sans domicile isolés et en habitat précaire est aggravée par le manque de commodités et nécessite une attention particulière.

Le préfet de département s'assure, en lien avec les associations et partenaires institutionnels concernés, de la disponibilité de places d'hébergement et d'accueil de jour ainsi que de la mobilisation des équipes mobiles (maraudes) ou de tout autre dispositif de veille sociale, mentionnés à l'article L. 345-2 du code de l'action sociale et des familles.

Pour les personnes vivant habituellement en habitat précaire, le préfet de département dans la mesure du possible, en lien avec les associations, veille à renforcer ou initier les visites afin de rappeler les mesures de prévention essentielles. Pour les personnes à la rue, les équipes mobiles de type « SAMU social » ou de tout autre dispositif de veille sociale contribuent à leur repérage et à leur soutien pour les aider à faire face aux difficultés résultant de leur mode de vie et de leur état de santé.

Les Services Intégrés d'Accueil et d'Orientation (SIAO) prévus par la circulaire du 8 avril 2010 ou les équipes mobiles de type « SAMU social » assurent l'orientation des personnes qui l'acceptent vers un lieu d'accueil adapté (accueil de jour, centre d'hébergement) et font appel en cas de situation d'urgence médicale au Centre 15. Les centres d'hébergement et les accueils de jour mettent en place des protocoles de prévention et de surveillance pour prévenir les risques que fait courir la canicule à une population fragilisée par sa désocialisation et ses problèmes de santé.

Comme le rappelle la lettre aux préfets du 21 novembre 2013 de la ministre de l'Égalité des territoires et du logement, le plan pluriannuel contre la pauvreté et pour l'inclusion sociale fixe l'objectif ambitieux de mettre fin à la gestion saisonnière du dispositif. Cependant, cet objectif n'exclut toutefois pas l'ouverture temporaire de places de mise à l'abri pour répondre à des besoins exceptionnels et limités dans le temps. Les places de mise à l'abri constituent des capacités supplémentaires, mobilisables rapidement pour faire face à des événements ponctuels ou des circonstances locales particulières. La mise à l'abri peut donc se définir comme étant une prestation d'hébergement temporaire, rapidement mobilisable, ayant pour fonction d'abriter et de protéger les personnes sans domicile en situation de détresse médicale, psychique ou sociale dans le respect de l'inconditionnalité de l'accueil dans des circonstances exceptionnelles, événements ponctuels ou situations locales particulières telles que la canicule.

#### **FICHE 4 : JEUNES ENFANTS**

La chaleur expose rapidement les nourrissons et les jeunes enfants à une déshydratation qui peut être redoutable. Ces enfants ne peuvent pas non plus accéder sans aide extérieure à des apports hydriques adaptés. Les préfets rappellent aux gestionnaires des établissements et services d'accueil des enfants de moins de six ans, des centres maternels, et des accueils collectifs de mineurs (avec ou sans hébergement), les recommandations d'actions et ce, afin d'assurer le rafraîchissement des enfants et des nourrissons.

Dans les établissements d'accueil, avant l'été, il convient, d'une part, que le service départemental de Protection Maternelle et Infantile (PMI) vérifie si un aménagement spécifique d'une pièce plus fraîche est envisageable et si les dispositifs et les matériels (stores, volets, systèmes de rafraîchissement, réfrigérateur, congélateur...) fonctionnent et d'autre part, que les professionnels soient sensibilisés aux mesures de prévention et à la détection des signes cliniques d'alerte.

## FICHE 5 : TRAVAILLEURS

Certains travailleurs peuvent être plus exposés que d'autres aux risques liés aux fortes chaleurs.

Afin de limiter les accidents du travail liés à de telles conditions climatiques, des mesures simples, visant à assurer la sécurité et protéger la santé des travailleurs, s'imposent aux employeurs.

### I. LA RESPONSABILITE DE L'EMPLOYEUR (CADRE JURIDIQUE DE REFERENCE)

Au regard des articles L. 4121-1 et suivants et articles R. 4121-1 et suivants du code du travail, les employeurs ont la responsabilité de prendre les mesures nécessaires visant à assurer la sécurité et protéger la santé des travailleurs de leurs établissements, en tenant compte notamment des conditions climatiques. Des mesures plus ciblées sont aussi prévues.

Le décret n°2008-1382 du 19 décembre 2008, relatif à la protection des travailleurs exposés à des conditions climatiques particulières, a notamment complété l'article R. 4121 -1 du code du travail. Celui-ci prévoit désormais que tout employeur doit prendre en considération les « ambiances thermiques », dont le risque de « fortes chaleurs », dans le cadre de sa démarche d'évaluation des risques, de l'élaboration du Document Unique d'Evaluation des Risques (DUER), et de la mise en œuvre d'un plan d'actions prévoyant des mesures correctives.

### II. MISE EN ŒUVRE PAR LES SERVICES DECONCENTRES DU MINISTERE CHARGE DU TRAVAIL ET LE RESEAU DES PREVENTEURS

#### a. Pilotage :

- Circulaire pérenne : circulaire DGT n°9 du 4 juillet 2013 relative à la mise en œuvre du plan national canicule

([http://circulaire.legifrance.gouv.fr/pdf/2013/07/cir\\_37208.pdf](http://circulaire.legifrance.gouv.fr/pdf/2013/07/cir_37208.pdf))

- Instruction ad hoc visant à accompagner les mesures susceptibles d'être prises par les services déconcentrés du ministère chargé du travail et à informer les opérateurs (Agence Nationale pour l'Amélioration des Conditions de Travail (ANACT), Institut National de Recherche et de Sécurité (INRS), les Caisses d'Assurance Retraite et de la Santé au Travail (CARSAT) et les secteurs sensibles (OPPBT)), au regard du plan d'actions du ministère chargé du travail résultant d'une alerte de forte chaleur.

## b. Mesures

Les Directions Régionales de l'Economie, de la Concurrence et de la Consommation, du Travail et de l'Emploi (DIRECCTE) sont notamment invitées à inciter les entreprises à adapter l'organisation du travail en prévision de fortes chaleurs.

Dans ce cadre, elles peuvent :

- mobiliser les services de santé au travail, par le biais des médecins inspecteurs du travail, afin que les médecins du travail conseillent les employeurs (R. 4623-1) quant aux précautions à prendre à l'égard des salariés, surtout ceux qui sont les plus exposés aux risques liés à la canicule, et en informent correctement leurs salariés ;
- prévoir une vigilance accrue de l'inspection du travail dans les secteurs d'activités les plus concernés par les risques liés à la canicule et aux ambiances thermiques, en particulier le bâtiment et les travaux publics, mais aussi d'autres secteurs (notamment : restauration, boulangerie, pressing). Ont également vocation à requérir de la vigilance, la conduite de véhicules, les emplois saisonniers à l'extérieur (ex plages.....), etc. Dans ce cadre, l'inspection du travail incite les employeurs à déclarer chaque accident du travail.

## c. Outils

Ministère chargé du travail :

<http://www.travailler-mieux.gouv.fr/Les-temperatures-extremes.html>

[http://www.travailler-mieux.gouv.fr/IMG/pdf/Recommandations\\_pour\\_les\\_travailleurs\\_mai-2013.pdf](http://www.travailler-mieux.gouv.fr/IMG/pdf/Recommandations_pour_les_travailleurs_mai-2013.pdf)

[http://www.travailler-mieux.gouv.fr/IMG/pdf/circulaire-DGT\\_9\\_04-07-2013\\_canicule.pdf](http://www.travailler-mieux.gouv.fr/IMG/pdf/circulaire-DGT_9_04-07-2013_canicule.pdf)

INRS :

<http://www.inrs.fr/accueil/risques/phenomene-physique/chaleur.html>

INPES :

[http://www.inpes.sante.fr/10000/themes/evenement\\_climatique/canicule/canicule-outils.asp](http://www.inpes.sante.fr/10000/themes/evenement_climatique/canicule/canicule-outils.asp)

<http://www.inpes.sante.fr/CFESBases/catalogue/pdf/1346.pdf>

OPPBTP :

<http://www.preventionbtp.fr/Documentation/Dossiers-prevention/Penibilite-et-conditions-detavail/Environnement-agressif/Temperatures-extremes>



## FICHE 6 : ETABLISSEMENTS DE SANTE ET MEDICO-SOCIAUX

### I. PROTECTION DES PERSONNES A RISQUE EN ETABLISSEMENTS

Le décret n°2005-768 du 7 juillet 2005 relatif aux conditions techniques minimales de fonctionnement des établissements assurant l'hébergement des personnes âgées a renforcé l'assise juridique des mesures prioritaires décrites ci-dessous dans le but de les rendre opposables aux organismes gestionnaires.

#### 1. Etablissements accueillant des personnes âgées

- Mise en place d'un « plan bleu »

En Etablissement d'Hébergement pour Personnes Agées Dépendantes (EHPAD), en Etablissements Accueillant des Personnes Agées (EHPA) (maison de retraite, foyer logement) et en unité de soins de longue durée, le plan de veille et d'alerte repose sur la mise en place d'un « plan bleu » fixant pour chaque institution publique, privée, associative ou commerciale, le mode d'organisation général pour répondre à une situation de crise. Ce plan détaille les modalités d'organisation à mettre en œuvre en cas de crise sanitaire ou météorologique, en application du décret n° 2005-768 du 7 juillet 2005. Celui-ci définit notamment le rôle et les responsabilités de l'équipe de direction, les procédures qui prévalent en cas de crise, les protocoles de mobilisation des personnels, le niveau des équipements et des stocks nécessaires pour faire face à une crise de longue durée et les modalités de la sensibilisation des personnels aux bonnes pratiques de prévention.

L'un des éléments essentiels de ce plan est la convention conclue avec un établissement de santé proche, fixant les modalités de coopération et d'échanges sur les bonnes pratiques concourant à prévenir les effets de la chaleur sur la santé et à éviter des hospitalisations.

Pour les EHPAD, le médecin coordonnateur veille à l'application des bonnes pratiques susceptibles de prévenir les hospitalisations ainsi que les règles de transferts en milieu hospitalier lorsqu'ils s'avèrent indispensables, y compris en cas de risques sanitaires exceptionnels, formule toute recommandation utile dans ce domaine et donne un avis sur le contenu et la mise en place, dans l'établissement, d'une organisation adaptée en cas de risques exceptionnels.

- Pièce rafraîchie

L'installation d'au moins une pièce rafraîchie dans tous les établissements accueillant des personnes âgées (EHPA, EHPAD et établissements de santé) constitue une réponse efficace pour lutter contre les effets des très fortes chaleurs et les conséquences qu'elles ont pour les personnes fragiles. Il s'agit là d'un impératif, affiché et rappelé comme étant une mesure prioritaire du PNC, et prévu par les articles D. 312-160 et D. 312-161 du code de l'action sociale et des familles.

- Dossier de Liaison d'Urgence (DLU)

En EHPAD, l'accès aux dossiers médicaux et de soins des personnes habilitées doit être facilité, notamment en cas d'une prise en charge médicale urgente d'un résident. Pour les EHPAD ne disposant pas de dossiers médicaux accessibles 24 heures/24 à un médecin intervenant en urgence, la Direction Générale de la Cohésion Sociale (DGCS) a élaboré et diffusé en 2008 un DLU, document synthétique sur la prise en charge médicale et paramédicale de chaque résident à mettre en place obligatoirement. Le médecin coordonnateur de l'EHPAD veillera à la mise à jour régulière de ce DLU par le médecin traitant.

## 2. Etablissements accueillant des personnes en situation de handicap

Par courrier en date du 14 juin 2007 à l'attention des préfets, le directeur général de l'action sociale a demandé que l'ensemble des établissements hébergeant ou accueillant des personnes en situation de handicap pendant la période estivale mette en place les mesures préconisées dans le cadre des plans bleus, par assimilation avec les dispositifs qui sont opérationnels dans les EHPA.

## II. ORGANISATION DES SOINS AMBULATOIRES ET HOSPITALIERS

### 1. Permanence des soins en médecine ambulatoire

La permanence des soins est une mission de service public (L6112-1 du code de la santé publique).

Ainsi, les ARS portent une attention accrue à l'organisation de la permanence des soins en médecine ambulatoire pendant la période estivale. Les ARS s'appuient sur le Comité Départemental de l'Aide Médicale Urgente et de la Permanence des Soins (CODAMUPS), en lien avec les conseils départementaux de l'ordre des médecins, pour que la sectorisation soit adaptée à la demande de la population et à l'offre de soins, en prenant en compte les congés des médecins libéraux et la fermeture de cabinets médicaux.

Il est recommandé que des solutions soient étudiées au sein des CODAMUPS et en lien avec les établissements de santé lorsque l'organisation habituelle de la permanence des soins en médecine ambulatoire ne peut être assurée en période estivale, afin que la réponse aux demandes de soins non programmées puisse être assurée.

Enfin, les CODAMUPS envisageront de mettre en place une organisation spécifique permettant de renforcer la permanence des soins en médecine ambulatoire en cas de canicule ou de crise sanitaire en période estivale.

### 2. Préparation de l'organisation de l'offre de soins dans les établissements de santé publics et privés

Pour faire face à un éventuel épisode de canicule, les directeurs d'établissements s'appuieront sur l'opérationnalité de leurs différents dispositifs internes de préparation à des situations sanitaires exceptionnelles, notamment :

- le dispositif « hôpital en tension » et le plan blanc d'établissement, définis par l'instruction du 14 septembre 2006 relative à l'élaboration des plans blancs des établissements de santé et des plans blancs élargis ;
- le plan de continuité d'activité de l'établissement.

Par ailleurs, la programmation des capacités d'hospitalisation et de leur adaptation en fonction des fluctuations saisonnières fait l'objet de la part des directeurs généraux des ARS d'une réflexion anticipée et coordonnée au plan régional et au sein de chaque territoire de santé. Les ARS devront de même être vigilantes à la coordination des établissements de santé afin de garantir un équilibre entre les disponibilités en lits et les besoins, notamment pendant les périodes de congés.

Une attention particulière doit être portée sur l'adaptation des capacités d'hospitalisation dans les unités de soins intensifs et de surveillance continue, dans les services de grands brûlés, dans les services de réanimation adulte, pédiatrique et néo-natale et en service de médecine polyvalente. Il est également recommandé de veiller aux capacités d'hospitalisation en court séjour gériatrique et en soins de suite et de réadaptation.

La commission médicale d'établissement ou la conférence médicale d'établissement contribue à l'élaboration de ces dispositions.

La formalisation des relations entre les services d'urgence et les autres services hospitaliers, au sein du territoire de santé par le réseau des urgences est un facteur déterminant pour une bonne gestion des flux de patients et de leur prise en charge.

L'établissement de santé dispose d'indicateurs sur la gestion des lits par spécialité, analyse son activité et ajuste les mesures à mettre en œuvre, en articulation avec la cellule de veille de l'établissement, en vue de garantir la qualité des soins et d'anticiper les phénomènes de tension.

Le réseau des urgences (convention constitutive, répertoire des ressources, fiche de dysfonctionnement) étant un élément clef de l'organisation territoriale des urgences, les directeurs généraux des ARS veilleront à l'utilisation des fiches de dysfonctionnement, conformément à la circulaire du 13 février 2007 relative à la prise en charge des urgences

## FICHE 7 : PRINCIPES GENERAUX DE VIGILANCE ET D'ALERTE CANICULE

Les différents niveaux du PNC s'articulent avec les quatre couleurs de vigilance météorologique. Sur la base de la carte de vigilance météorologique de Météo-France, les préfets de département peuvent déclencher le niveau 3 - alerte canicule.

### I. LA PROCEDURE DE VIGILANCE METEOROLOGIQUE

Ce dispositif de vigilance météorologique, précisé dans la circulaire interministérielle n°IOC/E/11/23223/C du 28 septembre 2011, fixe le cadre des procédures de mise en vigilance et d'alerte météorologiques sur le territoire métropolitain.

Il se formalise par une carte de France métropolitaine qui signale si un danger menace un ou plusieurs départements dans les vingt-quatre heures à venir, à l'aide de quatre couleurs (vert, jaune, orange, rouge) indiquant le niveau de vigilance nécessaire. Disponible en permanence sur le site Internet de Météo-France (<http://vigilance.meteofrance.com/>), cette carte est réactualisée deux fois par jour à 6 heures et 16 heures, plus fréquemment si la situation l'exige. La carte de vigilance s'adresse à l'ensemble de la population.

#### Vigilance météorologique


La carte est actualisée au moins 2 fois par jour, à 6h et 16h.

**Une vigilance absolue s'impose** des phénomènes dangereux d'intensité exceptionnelle sont prévus...

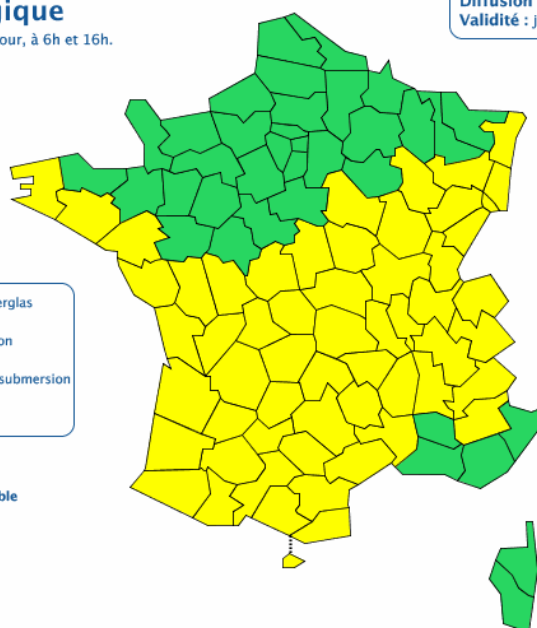
**Soyez très vigilant**, des phénomènes dangereux sont prévus ...

**Soyez attentif** si vous pratiquez des activités sensibles au risque météorologique ...

**Pas de vigilance particulière.**



Les vigilances pluie-inondation et inondation sont élaborées avec le réseau de prévision des crues du Ministère du Développement durable



Diffusion : le lundi 23 juin 2014 à 16h00

Validité : jusqu'au mardi 24 juin 2014 à 16h00

**METEO FRANCE**  
Toujours un temps d'avance

Copyright Météo-France

#### Carte de Vigilance de Météo-France

Pour la canicule, dès le niveau jaune, un commentaire national accompagne la carte de vigilance, dans l'encadré placé à droite de la carte de vigilance.

Le pictogramme correspondant à la canicule apparaît sur la carte dès le niveau orange .

En cas de prévision de phénomènes dangereux de forte intensité prévus, le ou les départements concernés apparaissent en orange. Ils apparaissent en rouge en cas d'intensité exceptionnelle. Un pictogramme précise le type de phénomène prévu (vent violent, pluie-inondation, inondation, orages, neige-verglas, avalanches, vagues-submersion, canicule, grand froid).

Lorsque la carte comporte une zone orange ou rouge, elle est accompagnée de bulletins de suivi réguliers précisant, en particulier, l'évolution du phénomène en termes de localisation géographique, de chronologie et d'intensité. Ces bulletins sont réactualisés aussi fréquemment que nécessaire et les conséquences possibles (exemple : l'augmentation de la température peut mettre en danger des personnes à risque, c'est-à-dire les personnes âgées, en situation de handicap, atteintes de maladies chroniques ou de troubles mentaux, les personnes qui prennent régulièrement des médicaments, les personnes isolées) et des conseils de comportement y sont indiqués (exemples : passez au moins trois heures par jour dans un endroit frais, rafraîchissez-vous, mouillez-vous le corps plusieurs fois par jour). Les niveaux « orange » et « rouge » mettent en évidence les phénomènes dangereux de nature, non seulement à mobiliser les services en charge de la sécurité civile ou sanitaire, mais aussi à concerner l'ensemble de la population. Ce centrage sur les phénomènes à fort impact est la condition nécessaire à la crédibilité de la procédure et au respect des conseils de comportement par les populations le cas échéant.

Les niveaux du PNC seront en cohérence avec les couleurs de la vigilance météorologique pour le paramètre « canicule » :

Carte de vigilance météorologique	Niveaux du PNC
vert	Niveau 1 - veille saisonnière
jaune	Niveau 2 - avertissement chaleur
orange	Niveau 3 - alerte canicule
rouge	Niveau 4 - mobilisation maximale

Dans les départements concernés par une vigilance orange pour le paramètre « canicule », la décision de déclencher le niveau 3 - alerte canicule du PNC est de la responsabilité du préfet de département qui, le cas échéant, intègre dans sa décision des données conjoncturelles (niveau de pollution, facteurs populationnels de type grands rassemblements, etc.) et notamment des données transmises par l'ARS. Une fois le niveau 3 - alerte canicule du PNC activé, le préfet prend toutes les mesures adaptées dans le cadre du PGCD.

Le déclenchement du niveau 3 - alerte canicule n'implique pas l'application systématique de toutes les mesures du PGCD. En effet, les mesures de gestion proposées dans le PGCD peuvent être mises en œuvre de façon graduée et proportionnelle en fonction de l'analyse de la situation et des informations complémentaires dont peuvent disposer les préfets. Il s'agit en particulier de la communication sur les mesures préventives élémentaires, du recours aux associations de bénévoles pour aider les personnes âgées isolées, du rappel de personnel dans les établissements accueillant des personnes âgées ou encore du déclenchement des « plans blancs » dans les établissements de santé. Ces mesures peuvent être prises indépendamment les unes des autres.

En fin d'épisode caniculaire, lorsque les IBM redescendent en dessous des seuils d'alerte et que Météo-France fait évoluer son niveau de vigilance en jaune voire en vert dans les départements concernés, mais qu'un impact sanitaire persiste, les ARS pourront préconiser aux préfets un maintien des mesures adéquates du PGCD.

## II. LE SYSTEME D'ALERTE CANICULE ET SANTE (SACS)

La procédure de vigilance intègre également l'expertise du Système d'Alerte Canicule et Santé (SACS). Ce système a été élaboré à partir d'une analyse fréquentielle de trente années de données quotidiennes de mortalité et de différents indicateurs météorologiques. Cette analyse a permis d'identifier les Indicateurs BioMétéorologiques (IBM), qui sont les moyennes sur trois jours consécutifs (l'IBM du jour J est la moyenne de J, J+1, et J+2) des températures minimales (IBM min) et maximales (IBM max) comme étant les plus pertinents pour identifier les épisodes de canicule en France métropolitaine.

Des seuils d'alerte départementaux ont été définis pour ces deux indicateurs et sont réévalués régulièrement. La probabilité de dépassement simultané des seuils par les IBM min et IBM max pour un département donné constitue le critère de base pour choisir la couleur de la carte de vigilance par Météo-France.

D'autres indicateurs météorologiques considérés comme des facteurs aggravants (écarts aux seuils de température qui permet d'estimer l'intensité de la canicule, humidité relative de l'air, durée de la canicule) ainsi que les éventuels retours sanitaires fournis par les services de la santé (InVS, ARS), peuvent également être pris en compte.

### **Indicateurs BioMétéorologiques (IBM)**

Pour chaque département\*, une ville de référence a été définie à laquelle est associée un seuil d'Indicateur Biométéorologique minimal (IBMn) et un seuil d'Indicateur Biométéorologique maximal (IBMx).

#### ALSACE

Départ.	Ville seuil	Param	J-1	J	J+1	J+2	J+3	J+4	J+5
Bas-Rhin	Strasbourg	IBMn/ IBMx	20,5° 34°	20,8° 34,5°	22,2° 33°	20,3° 31,7°	19,5° 30,7°	19° 31,3°	18,5° 32,3°

	Risque très élevé
	Risque élevé
	Risque moyen
	Risque faible
	Risque quasi nul

Exemple pour le département du Bas-Rhin : la ville de référence est Strasbourg avec un seuil d'IBMn de 19°C et d'IBMx de 34°C. Pour chaque jour de J-1 à J+5 sont indiqués les IBMn et IBMx sachant que l'IBM du jour J est la moyenne de J, J+1 et J+2.

A chaque IBM est associé un niveau de risque. Il va de très élevé à quasi nul et, afin de permettre une lecture rapide du tableau, des couleurs (du marron foncé au blanc) leur ont été associées.

Le SACS est opérationnel du 1<sup>er</sup> juin au 31 août de chaque année. Durant cette période, Météo-France met à la disposition de l'InVS des informations techniques pour l'ensemble des départements métropolitains sur un site extranet dédié comprenant notamment : un tableau national des IBM de J-1 à J+5, des températures de J-1 à J+7, les cartes de risque BioMétéorologique, les courbes de températures observées et prévues par station et par région. Les tableaux de prévisions d'IBM et de températures sont également transmis par Météo-France à l'InVS par mail.

En parallèle, Météo-France alimente chaque jour un site extranet dédié, à la DGS, aux préfetures et aux ARS (<http://www.meteo.fr/extranets>) comprenant notamment : la carte de vigilance, les courbes par station des températures observées, le tableau des IBM pour l'ensemble des départements métropolitains, ainsi que des courbes de températures observées et prévues à l'échelle régionale.

L'InVS collecte, surveille et analyse des indicateurs sanitaires permettant d'estimer l'impact de la chaleur.

- Si un impact significatif est détecté, l'InVS en informera la DGS et Météo -France dès 14h30. L'analyse sanitaire nationale définitive, ainsi qu'une synthèse de l'analyse sanitaire régionale fournie par les Cellules InterRégionales d'Epidémiologie (CIRE), sera transmise à la DGS via le Bulletin Quotidien des Alertes (BQA), vers 18 heures.

- Si aucun impact n'est détecté, l'InVS en informera la DGS.

### III. LE RESEAU DE SURVEILLANCE ET D'ALERTE BASE SUR DES DONNEES SANITAIRES

L'InVS organise, depuis juillet 2004, en lien avec la Direction Générale de l'Offre de Soins (DGOS), le système de surveillance syndromique SurSaUD® (Surveillance Sanitaire des Urgences et des Décès) ; il intègre une remontée informatisée de l'activité des services d'urgence à partir du réseau OSCOUR® (Organisation de la Surveillance COordonnée des

URgences) et, depuis 2006, les données des associations SOS Médecins complètent ce dispositif. Par ailleurs l'InVS recueille les décès remontés par les services d'état-civil des communes informatisées à l'Institut National de la Statistique et des Etudes Economiques (INSEE).

L'arrêté du 24 juillet 2013 et son instruction d'accompagnement décrivent les principes de remontées des informations issues des structures des urgences vers l'Agence Technique de l'Information sur l'Hospitalisation (ATIH) et l'InVS afin d'alimenter notamment le dispositif OSCOUR®.

\* IBM : indicateurs bio météorologiques pour la Manche : **18°C la nuit/ 31°C le jour**

Les indicateurs sanitaires suivis sont les suivants :

- les passages dans les services d'urgence : total des primo-passages, primo-passages des personnes de plus de 75 ans, primo-passages pour causes spécifiques liées à la chaleur (hyperthermie, hyponatrémie, déshydratation) ;

- les recours aux associations SOS Médecins ;

- les décès remontés à l'INSEE par les services d'état-civil des communes informatisées. L'InVS a mis en place un système de veille sanitaire fondé sur le recueil quotidien de données de mortalité transmises par l'INSEE. Ce système regroupe l'ensemble des bureaux d'état-civil des communes informatisées. Du fait du délai nécessaire d'obtention des données (en moyenne 3 à 4 jours), la consolidation des données n'est effective qu'après 7 jours en moyenne. Malgré ce délai, une augmentation anormalement importante du nombre de décès resterait détectable dans les 48 heures par ce dispositif. Aussi, en période de canicule, il est important que les mairies transmettent les certificats de décès au même rythme que tout le reste de l'année, en mobilisant le personnel nécessaire et ce quelque soit l'accroissement du nombre de décès.

Les indicateurs sanitaires permettent de faire une analyse rapide de l'impact sanitaire d'une vague de chaleur.

#### IV. LE POINT DE SYNTHÈSE SANITAIRE REGIONAL

##### 1. Remontées systématiques

Depuis l'été 2009, le dispositif de remontées hebdomadaires d'informations sur les établissements de santé est pérenne. Les objectifs de ce processus sont d'une part d'avoir une image synthétique de l'état de l'offre de soins dans les établissements de santé, et d'autre part de mettre en évidence les phénomènes de tension. Sur la base des remontées des ARS, le Centre Opérationnel de Réception et de Régulation des Urgences Sanitaires et Sociales (CORRUSS) du DUS de la DGS réalise le bulletin national des activités et capacités hospitalières ainsi que la carte de synthèse nationale.

Les données recueillies par les ARS sont les suivantes :

- liste des plans blancs élargis mis en œuvre dans la région ;
- liste des établissements de santé en tension, avec actions réalisées ;
- liste des établissements de santé ayant activé leur plan blanc ;
- activité pré-hospitalière ;
- activité dans les services d'urgences ;
- taux d'occupation dans certains services hospitaliers.



## 2. Remontées en situation d'alerte

Dès le lendemain du déclenchement par le préfet d'un niveau 3 - alerte canicule jusqu'au lendemain de la levée d'alerte décidée par le préfet, l'ARS renseigne quotidiennement le portail « canicule » via SISAC avec les éléments suivants :

- les mesures mises en œuvre ;
- les données relatives aux activités et capacités hospitalières ;
- toute difficulté rencontrée dans les champs sanitaire et médico-social.

En tout état de cause, cette remontée d'informations à caractère sanitaire doit s'effectuer en étroite collaboration entre les ARS d'une part et les préfetures de département d'autre part.

Après le lendemain de la levée de l'alerte, indépendamment de ce dispositif, il est demandé aux ARS d'informer le CORRUSS de toute situation de tension hospitalière liée à la chaleur à l'exemple de ce qui se fait tout au long de l'année hors période concernée par le PNC.

## V. LE POINT DE SYNTHÈSE SANITAIRE NATIONAL

Dès le lendemain du déclenchement par le préfet d'un niveau 3 - alerte canicule jusqu'au lendemain de la levée d'alerte décidée par le préfet, sur la base des synthèses sanitaires régionales et des données sanitaires de l'InVS, le CORRUSS transmet la synthèse sanitaire nationale aux ARS, au Centre Opérationnel de Gestion Interministérielle des Crises (COGIC) et à ses partenaires institutionnels.

## FICHE 8 : NIVEAU 1 - VEILLE SAISONNIERE

Le niveau de veille saisonnière est activé automatiquement du 1er juin au 31 août de chaque année. Avant le 1er juin, chaque service concerné vérifie le bon fonctionnement des dispositifs d'alerte ainsi que le caractère potentiellement opérationnel des mesures prévues dans le PGCD. En cas de chaleur précoce ou tardive, la veille saisonnière peut être activée avant le 1er juin ou prolongée après le 31 août. Le niveau 1 - veille saisonnière correspond à une couleur verte sur la carte de vigilance météorologique.

### I. LE DISPOSITIF NATIONAL

#### 1. Communication (cf. fiche 1 : communication)

Le dispositif de communication « préventive » doit permettre d'informer et de sensibiliser, en amont, les populations sur les conséquences sanitaires d'une canicule et sur les moyens de s'en protéger. La communication « préventive » est activée du 1er juin au 31 août, sauf si des conditions météorologiques particulières justifient son maintien.

Le ministère chargé de la santé diffuse un communiqué de presse informant le grand public de l'activation du niveau de veille saisonnière du PNC, des conseils de base sur la prévention des risques liés aux fortes chaleurs et des mesures de gestion et de communication prévues en cas de chaleurs extrêmes ou de canicule. Des communiqués de presse thématiques peuvent être régulièrement diffusés pendant l'été si besoin.

Ce communiqué de presse est complété par un dossier spécial « canicule et chaleurs extrêmes » figurant sur le site Internet du ministère. Il contient toutes les informations utiles et en particulier, les recommandations permettant à différentes catégories de population de lutter contre l'impact de la chaleur et comprend un « questions/réponses » destiné au grand public.

Un numéro de téléphone national, « canicule info service » (0 800 06 66 66), est également mis en place par le ministère chargé de la santé du 1<sup>er</sup> juin au 31 août. C'est un numéro vert (appel gratuit depuis un poste fixe en France) ouvert au minimum du lundi au samedi de 8 heures à 20 heures. Il a pour mission, soit de diffuser des messages préenregistrés, soit de répondre aux questions des appelants et de faire connaître les recommandations et la conduite à tenir en cas de fortes chaleurs. En aucun cas, il ne devra se substituer à une régulation médicale pour fournir des réponses à des personnes malades.

Parallèlement, avant le déclenchement de la veille saisonnière, l'Institut National de Prévention et d'Education pour la Santé (INPES) diffuse et met à la disposition des ARS, des services préfectoraux et de nombreux partenaires et réseaux institutionnels, associatifs et professionnels, les supports d'information (dépliants, affiches) sur la prévention des risques liés à la canicule. Ils sont destinés à tous les publics et notamment aux personnes âgées, aux parents, aux sportifs et aux travailleurs manuels et sont disponibles en français et en anglais.

Météo-France alimente chaque jour des sites Internet spécifiques destinés d'une part à l'InVS et d'autre part aux préfetures, aux ARS et à la DGS. (cf. fiche 7 : principes généraux de vigilance et d'alerte canicule).

#### 2. Veille biométéorologique

Le SACS est activé du 1<sup>er</sup> juin au 31 août de chaque année. Pendant cette période, Météo France analyse le risque météorologique et envoie quotidiennement aux acteurs du SACS une analyse de la situation incluant notamment le tableau des IBM assortis de couleurs en fonction des probabilités de dépassement des seuils.

Météo-France transmet aux partenaires une liste de référents locaux de Météo-France, pouvant être contactés pour apporter une expertise technique dans son champ de compétence.

## II. LE DISPOSITIF LOCAL

Le PNC laisse une autonomie importante aux ARS et aux services préfectoraux en matière d'information et de communication.

Les chargés de communication des ARS sont des relais et des acteurs indispensables pour la mise en œuvre de ce plan. En effet, par leur connaissance du contexte et des interlocuteurs et opérateurs locaux, ils doivent jouer un rôle à la fois en termes de conception, de mise en œuvre et de suivi des actions de communication. En cela, ils contribuent également aux actions mises en œuvre par les préfetures dans le cadre de la communication interministérielle.

I

## FICHE 9 : NIVEAU 2 - AVERTISSEMENT CHALEUR

Le niveau 2 - avertissement chaleur est une phase de veille renforcée qui répond au niveau de vigilance jaune pour le paramètre « canicule » de la carte de vigilance météorologique.

Le niveau 2 - avertissement chaleur correspond à trois situations de vigilance jaune :

1. un pic de chaleur important mais ponctuel (un ou deux jours) par exemple la situation jaune pour le paramètre « canicule » du 26 au 28 juin 2013 ;
2. des IBM prévus proches des seuils mais ne les atteignant pas, et sans que les prévisions météorologiques ne montrent d'intensification de la chaleur pour les jours suivants ;
3. des IBM prévus proches des seuils, avec des prévisions météorologiques annonçant une probable intensification de la chaleur. Cette vigilance jaune est alors considérée comme l'amorce de l'arrivée d'une canicule. Cette situation implique une attention particulière, il permet la mise en œuvre de mesures graduées, la préparation à une montée en charge des mesures de gestion par les ARS, notamment en matière d'information et de communication en particulier en veille de week-end ou de jours fériés. Par exemple la situation jaune pour le paramètre « canicule » du 15 août 2009.

Dès le niveau jaune, une information succincte « Fortes chaleurs » figure dans l'encadré « commentaire » à droite de la carte de vigilance météorologique. Les Directions interrégionales de Météo-France transmettent alors à l'ARS de zone et au Centre Opérationnel de Zone (COZ) un bulletin spécial pour le paramètre canicule. Ce bulletin précisera la situation météorologique à l'origine des fortes chaleurs et son évolution prévue. Les ARS de zone relaieront ce bulletin aux ARS concernées.

Pour ces trois situations de vigilance jaune, les ARS prennent les mesures de gestion adaptées, notamment celles mentionnées au tableau ci-après.

## Mesures de gestion à mettre en place

Situation	Au niveau national	Au niveau local
1. Pic de chaleur important mais ponctuel	Renforcer les mesures de communication (cf. fiche 1 : communication)	Renforcer les mesures de communication (cf. fiche 1 : communication)
2. IBM prévus proches des seuils mais ne les atteignant pas	Renforcer les mesures de communication (cf. fiche 1 : communication)	Renforcer les mesures de communication (cf. fiche 1 : communication)
3. IBM prévus proches des seuils, avec des prévisions météorologiques annonçant une probable intensification de la chaleur	<p>Organiser si nécessaire un point téléphonique entre Météo-France, l'InVS et la DGS</p> <p>Renforcer les mesures de communication (cf. fiche 1 : communication)</p> <p>Pré-mobiliser les acteurs et configurer les équipes</p> <p>Organiser si nécessaire des échanges téléphoniques avec les régions concernées</p>	<p>Renforcer les mesures de communication (cf. fiche 1 : communication)</p> <p>Renforcer les mesures déclinées au niveau 1 - veille saisonnière</p> <p>Organiser la montée en charge du dispositif opérationnel (astreinte, information des différents acteurs,...) en vue d'un éventuel passage en niveau 3 - alerte canicule</p>

Les préfetures des départements concernés sont informées par l'ARS des dispositions prises et mettent en place le cas échéant des mesures départementales adaptées en lien avec l'ARS. Le préfet ne déclenche pas le niveau 2-avertissement chaleur.

Pour la troisième situation (amorce de l'arrivée d'une canicule), les acteurs locaux sont expressément informés par la préfecture des risques d'intensification de la chaleur. Ils sont invités à prévoir une montée en charge du dispositif en vue du déclenchement du niveau 3-alerte canicule.

## FICHE 10 : NIVEAU 3 - ALERTE CANICULE

Le niveau 3 - alerte canicule correspond à une vigilance météorologique orange pour le paramètre canicule.

### **I. MESURES PRISES AU NIVEAU 3 - ALERTE CANICULE**

#### **1. A l'échelon national** (cf. schéma de déclenchement de l'alerte)

##### **● Transmission d'informations sanitaires**

L'InVS analyse, à partir du lendemain du premier jour de passage en vigilance orange, les indicateurs sanitaires de mortalité et de morbidité prévus dans son système de surveillance, aux niveaux local et national.

Si un impact est détecté, l'InVS organise vers 14h30 un point téléphonique avec la DGS et Météo-France afin de les informer de la situation. Ceci permet à Météo-France de modifier si nécessaire la couleur de la carte de vigilance de 16 heures, et à la DGS de faire la synthèse des différentes remontées (données sanitaires de l'InVS, activités et capacités hospitalières, etc.) qu'elle transmet aux différents partenaires du PNC. L'analyse sanitaire nationale, ainsi qu'une synthèse de l'analyse sanitaire régionale fournie par les CIRE, est transmise à la DGS via le Bulletin Quotidien des Alertes (BQA) vers 18 heures.

Si aucun impact n'est détecté, l'InVS en informe également la DGS.

##### **● Echanges avec les acteurs concernés**

La DGS procède à l'analyse des indicateurs sanitaires communiqués par l'InVS et les ARS et transmet la synthèse sanitaire nationale notamment dans les domaines sanitaires et médico-sociaux, aux partenaires institutionnels.

Si un impact est constaté notamment sur l'offre de soins, la DGS organise au besoin des conférences téléphoniques avec les différents acteurs concernés pour apprécier la situation et proposer des mesures de gestion complémentaires. Elle pourra rassembler les représentants de l'InVS, Météo-France, de la Direction Générale de la Sécurité Civile et de la Gestion des Crises (DGSCGC), de la DGOS, de la DGCS, des préfets de départements et des ARS concernés.

En cas d'épisodes caniculaires, il pourrait être envisagé d'avoir recours à la mobilisation de la réserve sanitaire par exemple pour renforcer les structures de soins ou médico-sociales déjà surchargées.

Point de situation

Le COGIC organise à 18 heures 30 une conférence téléphonique pour évaluer la situation, effectuer le bilan des mesures de gestion mises en œuvre et des éventuelles difficultés rencontrées au niveau local.

Elle rassemble la DGSCGC, la DGS, la DGOS, la DGCS, l'InVS et Météo-France.

La fréquence de cette conférence téléphonique est modulable selon l'évolution de la situation et/ou à la demande des participants.

Si des secteurs autres que les secteurs sanitaire et médico-social sont affectés, un point de situation national donnant une analyse du contexte est rédigé par le COGIC à la suite de l'audioconférence. Celui-ci est alors transmis à chacun des partenaires y ayant participé. Le COGIC peut intégrer dans sa liste de diffusion les adresses électroniques fonctionnelles de partenaires ne relevant pas de son champ de compétence. Ces listes d'adresses devront être fixées et transmises au COGIC.

### ● **Information permanente du public**

La carte de vigilance météorologique affiche en jaune, orange ou rouge les départements concernés par un risque de canicule dans un délai de vingt-quatre heures. Des bulletins de suivi sont émis par Météo-France en cas de vigilance orange ou rouge.

L'InVS diffuse sur son site Internet un message comprenant une synthèse de la situation sanitaire et des conseils de prévention en cas de fortes chaleurs.

Tous les éléments relatifs à l'information du public sont décrits dans la fiche 1 : communication.

## **2. A l'échelon local**

### ● L'ARS

#### ▪ Organisation de la réponse sanitaire et médico-sociale

L'ARS a en charge l'organisation de la réponse sanitaire et médico-sociale. Pour ce faire, elle s'assure :

- de l'effectivité de la permanence des soins en médecine ambulatoire et de la bonne réponse du système de soins ;
- de la mobilisation des établissements accueillant des personnes âgées et des personnes en situation de handicap par activation des mesures prévues dans leur « plan bleu ». Elle veille à cette mobilisation en lien avec le Conseil général.

Elle vérifie également, grâce aux données collectées, l'adéquation des mesures mises en œuvre.

Dès le lendemain du déclenchement par le préfet d'un niveau 3 - alerte canicule dans au moins un département de la région et jusqu'au lendemain de la levée d'alerte décidée par le préfet, l'ARS réalise quotidiennement un point de synthèse sanitaire régional en complétant le portail « canicule » via SISAC avec les éléments suivants :

- les mesures mises en œuvre ;
- les données relatives aux activités et capacités hospitalières ;
- toute difficulté rencontrée dans les champs sanitaire et médico-social.

En cas de situation de tension sanitaire dans un ou plusieurs départements, l'ARS en informe le(s) préfet(s) de département concerné(s). L'ARS apporte son expertise au préfet

en tant que de besoin. Les informations sanitaires définies dans le cadre du SACS sont analysées par la CIRE dans chaque région, quotidiennement à partir du lendemain du jour de passage en niveau 3 - alerte canicule.

Il est rappelé que toute situation de tension ou difficulté sanitaire qui n'aurait pas été renseignée sur le portail « canicule » via SISAC pour 17h30 doit être signalée par message adressé à la boîte alerte du ministère chargé de la santé : [alerte@sante.gouv.fr](mailto:alerte@sante.gouv.fr).

- Au sein des établissements de santé en cas de tensions hospitalières

Si une situation de tension est confirmée, la cellule de veille de l'établissement de santé se transforme, sous l'autorité du directeur de l'établissement, en une cellule de crise restreinte.

Cette cellule prend connaissance de l'activité programmée, vérifie la disponibilité effective en lits et incite à organiser des sorties anticipées. Elle communique la situation au sein de l'établissement et informe quotidiennement l'ARS de l'évolution de la conjoncture jusqu'au retour à la normale. Si la situation se prolonge, elle adapte la capacité en lits, organise les sorties anticipées et la déprogrammation, assure la gestion des moyens matériels et humains supplémentaires mobilisés de façon graduée et adaptée à la situation pour contrôler les flux de patients adressés aux urgences, en lien avec le SAMU R Centre 15.

Lorsque les différents éléments préconisés mis en œuvre ne suffisent pas à adapter l'offre de soins hospitalière à la demande, le directeur d'établissement peut déclencher le « plan blanc » d'établissement, en informant le préfet de département et l'ARS. Cependant, ce plan est normalement réservé à un événement exceptionnel aux conséquences sanitaires graves, dépassant les capacités immédiates de réponse adaptée. Le « plan blanc » est déclenché si la situation de tension se conjugue à une activité soutenue et à une capacité d'accueil restreinte.

Les éléments constitutifs du « plan blanc élargi » sont activés par le préfet de département sur proposition du directeur général de l'ARS, si l'événement prend une ampleur telle qu'il s'installe dans la durée et entraîne un contexte de tension sur l'offre de soins, impliquant une mobilisation coordonnée de l'ensemble des professionnels de santé ambulatoires et hospitaliers, des secteurs privés et publics, des autorités sanitaires et préfectorales aux différents niveaux de décision.

- Appui aux préfets

Outre l'exercice de ses attributions propres en matière de prévention, de soins et de prise en charge médico-sociale, l'ARS apporte son appui aux préfets dans la mise en œuvre du dispositif canicule en pilotant la Cellule Régionale d'Appui et de Pilotage Sanitaire (CRAPS) et en participant au Centre Opérationnel Départemental (COD), conformément aux articles L. 1435-1, L.1435-2 et R.1435-1 et suivants du code de la santé publique.

L'ARS met en place une CRAPS si besoin, en vue d'apporter son expertise et son soutien aux préfets de département dans la collecte et le traitement des informations relatives à la canicule.



L'ARS est chargée de :

- coordonner la réponse du système de soins et d'assurer son adaptation constante (définition et organisation si nécessaire des filières de prise en charge des personnes, répartition appropriée des moyens entre les départements, organisation de la gestion et de la distribution des stocks de produits de santé) ;
- centraliser et traiter les données disponibles sur la situation du système sanitaire et médico-social et sur la situation épidémiologique ;
- mobiliser en tant que de besoin l'expertise médicale et scientifique ;
- communiquer aux préfets de département les synthèses régionales et les bilans de situation (réalisés sur la base des informations recueillies par les services et les autorités sanitaires régionales).

La CRAPS siégeant au chef-lieu de zone de défense et de sécurité assure l'interface entre le dispositif sanitaire et le Centre Opérationnel de Zone (COZ).

#### • Le préfet

##### ▪ Préfet de zone de défense et de sécurité

Le préfet de zone prend les mesures de coordination nécessaires, analyse les besoins à satisfaire et les moyens supplémentaires à déployer dans les départements. Il assure notamment la coordination des moyens civils et militaires et peut mettre à disposition d'un ou plusieurs préfets de département les moyens de l'Etat existant dans la zone quand l'événement dépasse un département. Le préfet de zone constitue également l'interface entre le niveau national et l'échelon départemental.

##### ▪ Préfet de département

###### - *Analyse de la situation*

Le préfet de département analyse la situation sur la base des informations à sa disposition, notamment la carte de vigilance signalant un niveau orange, les informations fournies par l'extranet Météo-France et les conditions locales en lien avec les principaux acteurs du PNC (ARS, collectivités...).

En tant que de besoin, l'ARS apporte en appui l'expertise de la CIRE. Pour obtenir tout complément d'information météorologique, le préfet et l'ARS disposent en outre du centre météorologique local désigné par Météo-France.

###### - *Décision de l'alerte*

Le préfet décide du passage de son département en niveau 3 - alerte canicule.

###### - *Transmission de l'alerte*

La préfecture transmet la décision du préfet de passage en niveau 3 - alerte canicule selon les procédures habituelles d'alerte météorologique, aux différents acteurs concernés du département recensés dans le PGCD et notamment à l'ARS.

Le bulletin de suivi vigilance et l'extranet Météo-France dédié aux ARS et préfectures contiennent des informations qui peuvent être reprises par la préfecture pour informer les acteurs sur les échéances et l'intensité du phénomène de canicule attendu.

- *Activation des mesures départementales du plan canicule*

Les mesures départementales du PNC sont définies dans le PGCD, articulé avec le dispositif ORSEC départemental. Dans ce cadre, le préfet prend toutes les dispositions utiles pour mobiliser les moyens nécessaires à la gestion de la crise et coordonner les opérations.

Outre l'alerte canicule, le préfet, en tant que de besoin, mobilise les acteurs concernés. Les mesures adaptées prévues au PGCD peuvent être mises en œuvre de façon graduée selon l'analyse de la situation faite par l'ARS et les informations complémentaires dont disposerait le préfet (rassemblement de population, pollution atmosphérique, etc.).

Il s'agit en particulier, au-delà de la procédure d'alerte, des actions suivantes :

- mener des actions locales d'information sur les mesures préventives élémentaires en direction du public (via les médias locaux) ou en direction des différents acteurs. Cette information préventive est, avec les mesures de contacts directs avec les personnes vulnérables, une des clefs de la prévention des effets de la canicule sur les personnes ;
- déclencher le plan blanc élargi ;
- demander le déclenchement des « plans blancs » (afflux de victimes dans les établissements de santé) ou des « plans bleus » ;
- mobiliser des associations structurées au niveau départemental ;
- veiller à ce que l'ensemble des services publics locaux et des organismes associés soit mobilisé et prêt à mettre en œuvre les actions prévues :
  - assistance aux personnes âgées isolées en mobilisant les SSIAD, les SAAD et les associations de bénévoles, en liaison avec le Conseil général et les communes dans le cadre du déclenchement du PAU au profit des personnes âgées et des personnes en situation de handicap en cas de risques exceptionnels (« plan vermeil ») ;
  - accueil des personnes à risque dans des locaux rafraîchis (supermarchés, bâtiments publics,...) en liaison avec les communes ;
  - mesures d'organisation, de fonctionnement et d'approvisionnement en matériels pour protéger, rafraîchir et hydrater les nourrissons et les jeunes enfants.
- rappeler aux maires l'importance de conduire une action concertée d'assistance et de soutien aux personnes isolées pour prévenir les conséquences sanitaires d'une canicule.

Le préfet les engage à mettre en œuvre tous les moyens dont ils peuvent disposer et les invite à leur faire connaître les renforts dont ils auraient besoin, au-delà de leurs moyens propres, pour que l'ensemble de ces actions soit menées avec toutes les garanties et l'efficacité nécessaires. Les communes peuvent faire intervenir des

associations et organismes pour contacter les personnes âgées et les personnes en situation de handicap vivant à domicile. Des points de distribution d'eau sont installés, les horaires des piscines municipales sont étendus etc.

Le préfet peut demander aux maires la communication des registres nominatifs qu'ils ont constitués et régulièrement mis à jour, conformément aux dispositions des articles R.121-2 à R.121-12 du code de l'action sociale et des familles pris en application de l'article L.121-6-1 du même code, recensant les personnes âgées et personnes en situation de handicap qui en ont fait la demande.

Le préfet prend toutes mesures réglementaires de limitation ou d'interdiction adaptées aux circonstances relevant de ses pouvoirs de police administrative générale.

En cas d'épisode caniculaire grave, le représentant de l'Etat peut faire appliquer les dispositions de l'article L.1435-1 du code de la santé publique qui prévoit que les services de l'ARS sont placés pour emploi sous l'autorité du représentant de l'Etat territorialement compétent lorsqu'un événement porteur d'un risque sanitaire peut constituer un trouble à l'ordre public.

Le préfet s'appuie en fonction des besoins locaux sur le dispositif ORSEC (dispositif d'alerte des acteurs, activation du COD, activation d'une cellule d'information du public...).

Lorsque le COD est activé, il réunit en tant que de besoin les représentants des acteurs territoriaux concernés par la canicule pour coordonner leurs actions.

Exceptionnellement, selon l'ampleur territoriale et/ou la durée du phénomène, le Premier ministre pourrait être amené à activer la CIC.

- Remontée d'informations

Une remontée d'informations des mesures mises en œuvre par les préfetures et les collectivités territoriales (en particulier l'activation du niveau 3 - alerte canicule ou maintien) sera mise en place par l'intermédiaire du portail ORSEC. Cette information doit être renseignée au plus tard pour 17 h.

Outre la décision prise par le préfet de département, toute information propre à tout événement relatif à l'épisode de canicule en cours (signalement de faits, points de situation,...) est également renseignée dans le portail ORSEC.

- Communication

Des actions de communication spécifiques sont mises en place du 1<sup>er</sup> juin au 31 août.

Elles sont décrites dans la fiche 1 : communication.

### ● **Interlocuteurs désignés par Météo-France**

Les directions interrégionales de Météo-France sont les interlocuteurs des préfets de zone et ARS de zone. Leur compétence géographique correspond aux zones de défense et de sécurité. Le service de prévision météorologique interrégional qui fonctionne H24 et 7/7 jours apportera tout complément d'information nécessaire aux instances zonales. Des webconférences ou des conférences téléphoniques pourront être éventuellement organisées pour permettre le partage de l'information entre l'ensemble de ces entités.

Les préfets de département ou les ARS pourront obtenir une information complémentaire si le besoin s'en fait sentir auprès du centre météorologique qui aura été désigné comme interlocuteur par Météo-France celui-ci pouvant être localisé dans un département limitrophe ou bien être la direction interrégionale suivant l'organisation de chaque direction interrégionale de Météo-France. Ces centres sont ouverts 12 heures en journée puis leurs tâches sont reprises la nuit par le service de prévision météorologique interrégional. Des webconférences ou des conférences téléphoniques pourront être éventuellement organisées pour permettre le partage de l'information entre l'ensemble de ces entités.

## **II. MAINTIEN OU LEVEE DU NIVEAU 3 - ALERTE CANICULE** (cf. schéma de maintien ou levée de l'alerte)

### **1. Maintien du niveau 3 - alerte canicule**

Si la carte de vigilance redevient jaune voire verte mais qu'un impact sanitaire persiste, le préfet pourra, en lien avec l'ARS, décider d'un maintien des mesures adaptées du PGCD.

### **2. Levée du niveau 3 - alerte canicule**

Lorsque les situations météorologique et sanitaire n'appellent plus de mesures particulières, le préfet décide, en lien avec l'ARS, du retour au niveau 2 - avertissement chaleur ou au niveau 1 - veille saisonnière. L'information relative au changement de niveau est communiquée via le portail ORSEC ainsi qu'aux acteurs concernés.

## **Schémas : Déclenchement, maintien et ou levée de l'alerte canicule**

### **Schéma de déclenchement de l'alerte**

16h	Diffusion de la carte de vigilance	Par Météo-France
17h	Remontée des décisions préfectorales au COGIC et aux ARS	Par les préfetures
17h30	Remontée au CORRUSS Des décisions préfectorales de déclenchement du niveau 3 - alerte canicule	Par les ARS
18h30	Conférence téléphonique Evaluation de la situation et bilan des mesures de gestion mises en œuvre	Par le COGIC
19h	Diffusion des messages aux ARS et aux partenaires Rappel des informations attendues le lendemain Information des départements ayant déclenché le niveau 3 – alerte canicule	Par la DGS
19h30	Transmission du point de situation aux partenaires	Par le COGIC

### **Schéma de maintien ou levée de l'alerte**

14h30	Echanges téléphoniques (InVS / Météo-France / DGS) Si un impact sanitaire est détecté	Par l'InVS
16h	Diffusion de la carte de vigilance	Par Météo-France
17h	Remontée des décisions préfectorales au COGIC et aux ARS	Par les préfetures
17h30	Remontée au CORRUSS Des décisions préfectorales (maintien, levée du niveau 3 – alerte canicule) Des synthèses régionales, des activités et des capacités hospitalières	Par les ARS
18h30	Conférence téléphonique Evaluation de la situation et bilan des mesures de gestion mises en œuvre	Par le COGIC
19h	Diffusion des messages aux ARS et aux partenaires Rappel des informations attendues le lendemain Transmission de la synthèse sanitaire nationale	Par la DGS
19h30	Transmission du point de situation aux partenaires Par le COGIC	Par le COGIC

## FICHE 11 : NIVEAU 4 - MOBILISATION MAXIMALE

En phase d'aggravation de la canicule et ou de la situation sanitaire, le niveau 4 - mobilisation maximale correspond à une vigilance météorologique rouge pour le paramètre canicule.

Tous les éléments détaillés dans la fiche 10 en cas de niveau 3 - alerte canicule sont applicables a minima et devront être renforcés et adaptés à la dimension de la situation lors du déclenchement du niveau 4 <sup>3</sup> mobilisation maximale.

### **I. DECLENCHEMENT DU NIVEAU 4 - MOBILISATION MAXIMALE**

#### **1. A l'échelon national**

Comme le précise la circulaire du 28 septembre 2011 relative à la procédure de vigilance et d'alerte météorologiques, les situations « rouges » indiquent un risque élevé de survenue de phénomènes extrêmes pouvant conduire à des conséquences catastrophiques.

La décision de passage en vigilance rouge par Météo-France pourra prendre en compte non seulement des valeurs exceptionnelles des IBM, mais d'autres paramètres évalués avec l'appui des partenaires de la vigilance (DGS, DGSCGC etc.) ou des principaux opérateurs permettant d'apprécier les conséquences dans différents secteurs (sécheresse, approvisionnement en eau potable, saturation des hôpitaux ou des pompes funèbres, panne d'électricité, nécessité d'aménagement de temps de travail ou d'arrêt de certaines activités etc.).

Le niveau 4 du PNC en cohérence avec la vigilance rouge correspond à une canicule avérée exceptionnelle, très intense et durable, avec apparition d'effets collatéraux de grande ampleur. Cette situation nécessite la mise en œuvre de mesures exceptionnelles.

La crise, devenant intersectorielle, nécessite une mobilisation maximale et une coordination de la réponse de l'Etat. Le niveau 4 <sup>3</sup> mobilisation maximale est déclenché au niveau national par le Premier ministre, sur avis du ministre chargé de la santé et du ministre chargé de l'intérieur. Le Premier ministre peut « confier la conduite opérationnelle de la crise à un ministre qu'il désigne en fonction de la nature des événements, du type de crise ou de l'orientation politique qu'il entend donner à son action ».

<sup>3</sup> La désignation de ce ministre « entraîne l'activation de la CIC qui regroupe l'ensemble des ministères concernés (...) ».

En cas d'épisodes caniculaires et notamment d'activation du niveau 4 - mobilisation maximale, il pourrait être envisagé d'avoir recours à la mobilisation de la réserve sanitaire par exemple pour renforcer les structures de soins ou médico-sociales déjà surchargées.

<sup>3</sup> Circulaire du 02 janvier 2012 relative à l'organisation gouvernementale pour la gestion des crises majeures.

## **2. A l'échelon local**

### **• Le préfet**

#### **▪ Préfet de zone de défense et de sécurité**

Il revient au préfet de zone de défense et de sécurité d'être l'interlocuteur privilégié du niveau national et d'assurer la coordination des efforts départementaux tant en matière de renforts que de communication. Le préfet de zone prend les mesures de coordination nécessaires décrites au niveau 3 - alerte canicule, adaptées à la dimension de la situation.

#### **▪ Préfet de département**

Sur proposition de la CIC, le Premier ministre peut demander aux préfets de département concernés d'activer le niveau de mobilisation maximale.

Les préfets de département peuvent également proposer d'activer le niveau de mobilisation maximale en fonction des données météorologiques, des données sanitaires ou d'activités inhabituelles de leurs services, et de la constatation d'effets annexes (sécheresse, pannes ou délestages électriques, saturation des hôpitaux...).

Au niveau 4 - mobilisation maximale, les préfets de département arment les COD en veillant à y inclure l'ensemble des services impliqués dans la mise en œuvre des mesures de protection générale des populations (aspects sanitaires, aspects de sécurité civile, approvisionnement en eau, en énergie,...) et un point de contact avec les élus.

Les préfets veillent également à coordonner les messages diffusés par les collectivités territoriales de leur département, maintenir un lien de confiance et de proximité avec les populations et assurer une veille de l'opinion.

### **• L'ARS**

L'ARS s'organise au niveau local et met en place si besoin une CRAPS dans le domaine sanitaire et médico-social décrite dans la fiche 10 : niveau 3 - alerte canicule.

## **II MAINTIEN OU LEVEE DU NIVEAU 4 - MOBILISATION MAXIMALE**

### **1. Maintien du niveau 4 - mobilisation maximale**

Lors de la redescende des températures, le niveau de mobilisation maximale pourra être maintenu pour des raisons autres que météorologiques alors que la carte de vigilance sera d'une couleur autre que rouge.

### **2. Levée du niveau 4 - mobilisation maximale**

La levée du dispositif est décidée par le Premier ministre, sur la base des informations fournies par la CIC. Cette décision est communiquée aux départements et acteurs concernés.

## **FICHE 12 : DECLINAISON DEPARTEMENTALE DU PNC**

### **I. PLAN DE GESTION D'UNE CANICULE DEPARTEMENTAL (PGCD)**

Sur la base du PNC notamment, les préfets de départements mettent à jour le PGCD qui décrit l'ensemble du dispositif déployé en fonction des niveaux d'activation du plan en précisant le rôle de chacun des acteurs territoriaux publics et privés. Le PGCD est articulé avec le dispositif ORSEC départemental.

### **II. REUNION DES ACTEURS**

Le préfet de département peut réunir avant le 1er juin, et le cas échéant en fin de saison, les acteurs locaux concernés par le PNC, notamment au travers d'un Comité Départemental Canicule (CDC) ou d'autres instances consultatives à vocation sanitaire. Cette réunion rassemble en particulier les services de la préfecture, l'ARS, la DDCSPP, le rectorat, Météo France, le président du Conseil général et les maires des principales communes du département.

Pour les questions relatives à la prise en charge des personnes fragiles, cette réunion associe également des représentants des institutions suivantes : établissements sociaux et médico-sociaux, SSIAD, SAAD, CLIC, organismes de sécurité sociale, représentants des associations signataires de l'accord cadre (notamment la Croix rouge française et des associations d'équipes mobiles de type « SAMU social »). Pour l'organisation de la permanence des soins, il est fait appel au CODAMUPS.

Les objectifs sont :

- évaluer et mettre à jour le dispositif départemental de gestion d'une canicule conformément au PNC avec tous les acteurs concernés et organiser, le cas échéant, des exercices pour en tester l'efficacité ;
- s'assurer que les établissements de santé et les établissements accueillant des personnes âgées et des personnes en situation de handicap disposent respectivement de plans blancs et de plans bleus ;
- faire un bilan des actions de formation et de sensibilisation des différentes populations à risques et acteurs concernés au niveau local ;
- veiller à ce que les recommandations soient diffusées auprès des populations à risques ;
- préparer un plan de communication départemental en cas d'alerte et de fortes chaleurs ;
- faire un bilan annuel des mesures structurelles de lutte contre la canicule notamment dans les établissements de santé, médico-sociaux et hébergeant des personnes en situation de handicap ;
- réaliser en fin de saison un bilan de l'efficacité des mesures prises pendant l'été.



De plus, avant l'été, le préfet peut réunir ou informer les maires en vue d'échanger sur les bonnes pratiques en matière d'assistance et de soutien aux personnes isolées, en particulier sur :

- les mesures d'inscription sur le registre nominatif recensant les personnes âgées et les personnes en situation de handicap qui en font la demande (articles R121-2 à R121-12 du code de l'action sociale et des familles) et l'exploitation de ces données. Par ailleurs, le préfet autorise automatiquement les maires à communiquer directement aux services opérationnels de proximité les données relatives aux personnes inscrites sur le registre, mais en demandant que cette transmission soit limitée aux éléments strictement nécessaires au regard du champ de compétence technique et géographique des intervenants. Il convient, en effet, quel que soit le contexte, de veiller au respect de la confidentialité des données et de leur utilisation dans le seul cadre des actions de soutien et d'assistance telles que prévues par l'article L.116-3 du code de l'action sociale et des familles ;
- l'identification des lieux climatisés permettant d'accueillir les personnes à risque vivant à domicile ;
- l'intervention des associations et organismes pour contacter les personnes âgées et les personnes en situation de handicap vivant à domicile ;
- la mise en place de points de distribution d'eau, l'extension des horaires d'ouverture des piscines municipales etc.

## ANNEXE

### Canicule et fortes chaleurs : agir pour prévenir les risques (Source INPES)

#### Se protéger avant

- ♦ Les **personnes âgées, isolées ou handicapées** peuvent se faire connaître auprès des **services municipaux** pour figurer sur le registre communal afin que des équipes d'aide et de secours puissent leur venir en aide en cas de vague de fortes chaleurs.
- ♦ S'organiser avec les membres de sa famille, ses voisins pour **rester en contact** tous les jours avec les **personnes âgées, isolées ou fragiles**. Ce geste d'aide mutuelle peut s'avérer décisif.

#### Se protéger pendant

##### Personnes âgées :

- ♦ **Mouiller sa peau** plusieurs fois par jour tout en assurant une légère ventilation.
- ♦ **Boire environ 1,5 L d'eau par jour** ; s'il existe des difficultés à avaler les liquides, ne pas hésiter à prendre de l'eau sous forme solide en consommant des fruits (melon, pastèque, prunes, raisin, agrumes) voire de l'eau gélifiée.
- ♦ **Ne pas consommer d'alcool**, ni de boissons à forte teneur en caféine ou en sucre.
- ♦ **Manger normalement** (fruits, légumes, pain, soupe...) même en l'absence de sensation de faim.
- ♦ Maintenir sa maison à l'**abri de la chaleur**.
- ♦ Passer plusieurs heures par jour dans un **endroit frais ou climatisé**.
- ♦ **Ne pas sortir aux heures les plus chaudes** de la journée.
- ♦ Donner de ses nouvelles à son **entourage** et ne pas hésiter à voir son **médecin** traitant ou à demander de l'aide à ses **voisins** dès que cela est nécessaire.
- ♦ **Contacteur le SAMU** en appelant le 15 en cas d'urgence, c'est-à-dire si l'on constate les **symptômes suivants chez une personne âgée** : *grande faiblesse, grande fatigue, étourdissements, vertiges, troubles de la conscience, nausées, vomissements, crampes musculaires, température corporelle élevée, soif et maux de tête.*
- ♦ **Dans l'attente des secours**, il faut agir rapidement et efficacement : *transporter la personne à l'ombre ou dans un endroit frais et lui enlever ses vêtements puis l'asperger d'eau fraîche et l'éventer.*

##### Enfants et adultes :

- ♦ **boire** beaucoup d'eau ;
- ♦ ne pas faire d'**efforts physiques intenses** (sports, jardinage, bricolage) ;
- ♦ ne pas rester en **plein soleil** ;
- ♦ ne pas consommer d'**alcool** ;
- ♦ maintenir son habitation à l'**abri de la chaleur** ;
- ♦ porter des **vêtements** légers amples et clairs sans oublier un **chapeau** quand on est à l'extérieur ;
- ♦ prendre des nouvelles de son **entourage**.

### **Travailleurs manuels en extérieur:**

- ♦ **boire** beaucoup d'eau ;
- ♦ être **vigilant** pour ses collègues et soi-même ;
- ♦ dès que l'on se sent mal, le **signaler** ;
- ♦ protéger sa **peau** et sa **tête** du soleil ;
- ♦ respecter les **consignes de prévention** même si l'on se sent en pleine forme ;
- ♦ faire des **pauses** régulières.

### **En tant qu'employeur :**

Afin de limiter les accidents du travail liés aux conditions climatiques, quelques mesures simples s'imposent aux employeurs. C'est en ce sens qu'a été publié le [décret n°2008-1382 du 19 décembre 2008](#) relatif à la protection des travailleurs exposés à des conditions climatiques particulières.

Désormais, tout employeur doit :

- intégrer au « document unique » les risques liés aux ambiances thermiques ;
- et, dans le secteur du BTP, mettre à la disposition des travailleurs un local de repos adapté aux conditions climatiques ou aménager le chantier de manière à permettre l'organisation de pauses dans des conditions de sécurité équivalentes.

### **Se protéger après**

#### **Pour les personnes âgées :**

Si l'on ressent le moindre inconfort, ne pas hésiter à demander de l'aide à ses voisins et, si nécessaire, à contacter son médecin traitant ou le centre 15 (SAMU) en cas d'urgence.

#### **Canicule info service :**

Plateforme téléphonique "*canicule info service*" **0 800 06 66 66** (appel gratuit) ; ouvert en juin-juillet-août du lundi au samedi hors jours fériés de 8 heures à 20 heures.

